

Члан 8.

Ова одлука ступа на снагу осмог дана од дана објављивања у “Службеном гласнику Града Лакташи”.

СКУПШТИНА ГРАДА ЛАКТАШИ

Број: 01-022-160/23

Датум: 26. маја 2023. године

Л а к т а ш и,

ПРЕДСЈЕДНИК
СКУПШТИНЕ ГРАДА
Саша Поповић, с. р.

797. На основу члана 65. став (3), члана 69. став (1), члана 80. став (1), члана 125. став (2) и члана 134. став (2) Закона о уређењу простора и грађењу (“Службени гласник Републике Српске”, број: 40/13, 106/15, 3/16 и 84/19) и члана 34. став (2) тачка 2) Статута Града Лакташи (“Службени гласник Града Лакташи”, број: 5/22), Скупштина Града Лакташи, на сједници одржаној дана 26. маја 2023. године, д о н и ј е л а ј е

О Д Л У К У**о уређењу простора и грађевинском земљишту****I - ОПШТЕ ОДРЕДБЕ**

Члан 1.

Овом одлуком утврђују се услови кориштења, изградња, уређење и заштита простора и добара у простору на подручју Града Лакташи, односно, одређује се градско грађевинско и остало грађевинско земљиште на територији Града, уређују се услови и начин располагања градским грађевинским и осталим грађевинским земљиштем у својини Града, подјела градског грађевинског земљишта по зонама, основ и мјерила за обрачун накнаде за уређење градског грађевинског земљишта и накнаде за ренту, начин плаћања накнада, услови за изградњу помоћних и постављање привремених објеката и уређаја, површине и висине помоћних и привремених објеката – за које није потребна грађевинска дозвола, начин издавања локацијских услова за сјечу стабала, уређење фасада, као и друга питања битна за уређење простора и грађење објеката.

Члан 2.

Уређење простора Града, осим Закона о уређењу простора и грађењу, подзаконских аката и ове одлуке, врши се у складу са прописима из области заштите животне средине, кориштења пољопривредног и грађевинског земљишта, шума, вода, руда, саобраћаја, енергетике, заштите културно – историјског наслеђа и природе, заштите од елементарних непогода и ратних дејстава, заштите од техничких опасности и друго.

Члан 3.

Град на свом подручју утврђује и остварује политику уређења простора доношењем и спровођењем одговарајућих планова.

II - ГРАДСКО ГРАЂЕВИНСКО ЗЕМЉИШТЕ И ОСТАЛО ГРАЂЕВИНСКО ЗЕМЉИШТЕ

Члан 4.

Град уређује грађевинско земљиште и брине о његовом рационалном кориштењу, према намјени земљишта предвиђеној планским документом, у складу са законом.

Да би се усмјерило грађење и кориштење земљишта према његовој намјени, грађевинско земљиште на територији Града Лакташи, се дијели на:

- а) градско грађевинско земљиште,
- б) остало грађевинско земљиште.

Члан 5.

Градским грађевинским земљиштем, у смислу ове одлуке, сматра се земљиште за које је донесен спроведбени документ просторног уређења или урбанистички план, односно, земљиште које је претежно изграђено и чини просторно - функционалну цјелину.

Детаљан опис граница градског грађевинског земљишта утврђен је посебним прилогом, који је саставни дио ове одлуке (прилог бр. 1).

Саставни дио ове одлуке је и геодетска подлога са учтаним границама градског грађевинског земљишта. (прилог бр. 2).

Градским грађевинским земљиштем сматра се и земљиште за које је донесен спроведбени документ просторног уређења или урбанистички план, а које се не налази у обухвату граница градског грађевинског земљишта из става 2. овог члана.

Члан 6.

Остало грађевинско земљиште, у смислу ове одлуке, је изграђено и неизграђено земљиште намјењено за изградњу објеката, у складу са одредбама Закона о уређењу простора и грађењу и ове одлуке, а које се налази изван зоне градског грађевинског земљишта, у складу са Просторним планом Града.

III - УСЛОВИ И НАЧИН РАСПОЛАГАЊА ГРАДСКИМ ГРАЂЕВИНСКИМ ЗЕМЉИШТЕМ И ОСТАЛИМ ГРАЂЕВИНСКИМ ЗЕМЉИШТЕМ У СВОЈИНИ ГРАДА

Члан 7.

Град располаже градским грађевинским земљиштем, осталим грађевинским земљиштем у својини Града, на начин и под условима прописаним законима, подзаконским актима и овом одлуком.

Члан 8.

Град, неизграђено градско грађевинско земљиште и остало грађевинско земљиште у својини Града, може продати, извршити замјену за друго градско грађевинско земљиште и остало грађевинско земљиште, оптеретити правом грађења и дати у закуп.

Продаја, оптеретивање правом грађења и давање у закуп – врши се на основу јавног конкурса – лицитације, а

изузетно и непосредном погодбом – у складу са законом и овом одлуком.

1. Продаја путем јавниг конкурса - лицитације

Члан 9.

Јавна продаја или оптерећење правом грађења градског грађевинског земљишта и осталог грађевинског земљишта у својини Града врши се на основу јавног конкурса, усменим јавним надметањем – лицитацијом, према одредбама Правилника о поступку јавног конкурса за располагање непокретостима у својини Републике Српске и јединице локалне самоуправе.

Одлуку о начину и условима јавне продаје или оптерећењу правом грађења градског грађевинског земљишта и осталог грађевинског земљишта доноси Скупштина Града у сваком појединачном случају.

2. Продаја непосредном погодбом

Члан 10.

Неизграђено градско грађевинско земљиште и остало грађевинско земљиште у својини Града, може се, изузетно, продати непосредном погодбом, уз накнаду по тржишној вриједности тог земљишта, ради грађења:

а) војних објеката, и објеката за потребе републичких органа, а ради обављања њихових дјелатности;

б) објеката за потребе страних дипломатских и конзуларних представништва, њихових организација и специјализованих агенција, као и организација и специјализованих агенција Уједињених нација;

в) објеката комуналне инфраструктуре;

г) објеката вјерских заједница и

д) ради обликовања грађевинске честице (грађевинске парцеле).

Изузетно, градско грађевинско земљиште и остало грађевинско земљиште може се продати, непосредном погодбом по тржишној вриједности и у случају да је јавна продаја – лицитација остала безуспјешна и у поновљеном поступку.

Одлуку о продаји градског грађевинског земљишта и осталог грађевинског земљишта у својини Града доноси Скупштина Града.

Члан 11.

Градско грађевинско земљиште и остало грађевинско земљиште у својини Града, продаје се непосредном погодбом ради обликовања грађевинске парцеле (комплетирања грађевинске парцеле):

а) изграђеног градског грађевинског земљишта и осталог грађевинског земљишта,

б) неизграђеног градског грађевинског земљишта и осталог грађевинског земљишта.

Члан 12.

Непосредном погодбом, може се дати градско грађевинско земљиште и остало грађевинско земљиште у својини Града – у замјену за друго градско грађевинско земљиште и остало грађевинско земљиште, приближне тржишне вриједности, у сљедећим случајевима:

а) у поступку одређивања накнаде за експроприсано земљиште;

б) када је планским актом, на том земљишту предвиђена изградња објеката комуналне инфраструктуре,

или објеката за чију изградњу се може извршити његова експропријација, у складу са Законом о експропријацији, ако је актима које је усвојила Скупштина Града, планирана њихова изградња, или рјешавање имовинско - правних односа - ради њихове изградње,

в) рјешавања имовинско - правних односа на земљишту на којем је Град изградио објекте комуналне инфраструктуре (уз сагласност власника) и ушао у посјед некретнина, по актима које је усвојила Скупштина Града.

Одлуку о замјени градског грађевинског земљишта и осталог грађевинског земљишта у својини Града – за друго градско грађевинско земљиште и остало грађевинско земљиште, доноси Скупштина Града.

Члан 13.

Под тржишном вриједношћу земљишта – подразумијева се тржишна вриједност која се за одређену непокретност може постићи на тржишту и која зависи од односа понуде и потражње његове продаје или замјене.

Тржишну вриједност из претходног става, за сваки конкретан случај, утврђује комисија – коју именује Градоначелник, на основу налаза и мишљења вјештака одговарајуће струке.

Изузетно, у складу са одредбама Закона о стварним правима, непокретност се може отуђити испод тржишне цијене или без накнаде, а у циљу реализације инвестиционог пројекта од посебног значаја (интереса) за регионални, односно, локални економски развој.

Непокретности из става 3. овог члана, укључујући и право грађења и давања земљишта у закуп, могу бити улог јавних партнера за оснивање заједничког привредног друштва, као и неког другог организационог облика, са приватним партнером, у складу са прописима који регулишу јавно - приватно партнерство.

Скупштина Града доноси одлуку о детаљнијим условима и начину за отуђење непокретности из става 3. овог члана, на непокретностима које су у својини Града, а на основу уредбе Владе.

Скупштина Града доноси одлуку о утврђивању посебног интереса из става 3., у вези са ставом 5. овог члана, а на основу којег се приступа реализацији инвестиционог пројекта.

Члан 14.

Град може основати право грађења, без накнаде, ради отклањања последица елементарних непогода и стамбеног збрињавања угроженог становништва, на непокретностима у својини Града, а у циљу рјешавања стамбених питања породица погинулих бораца и ратних војних инвалида.

Скупштина Града доноси одлуку о детаљнијим условима и начину оснивања права грађења на непокретностима из става 1. овог члана, а на основу уредбе Владе.

3. Закуп

Члан 15.

Неизграђено градско грађевинско земљиште и остало грађевинско земљиште у својини Града може се дати у закуп на одређено вријеме – до пет година, уз могућност продужења рока, у складу са планском документацијом.

Члан 16.

Неизграђено градско грађевинско земљиште и остало грађевинско земљиште у својини Града даје се у закуп, на основу јавног конкурса, усменим јавним надметањем – лицитацијом према одредбама Правилника о поступку јавног конкурса за располагање непокретностима у својини Републике Српске и јединице локалне самоуправе, уз претходно израђене урбанистичко - техничке услове за локације које су предмет лицитације.

Неизграђено градско грађевинско земљиште и остало грађевинско земљиште у својини Града може се дати у закуп – непосредном погодбом - физичким и правним лицима, у сљедећим случајевима:

а) за привремено задржане објекте, за које надлежни орган Града изда локацијске услове;

б) за изграђене привремене објекте (монтажно - демонтажне), за које се утврди да је могуће њихово задржавање (урбанистичко - технички услови);

в) у сврху обављања дјелатности сезонског карактера (постављање забавних радњи, у сврху одржавања збора/вашара, постављања шатора, рингишпила, и слично) – чији закуп не траје дуже од шест мјесеци.

Давање у закуп неизграђеног градског грађевинског земљишта и осталог грађевинског земљишта у случајевима из става 1. овога члана, врши Скупштина Града, а у случајевима из става 2. – Градоначелник.

Висина закупнине за градско грађевинско земљиште и остало грађевинско земљиште које се даје у закуп непосредном погодбом – утврђује Скупштина Града, посебном одлуком.

Висина закупнине, утврђена на начин из претходног става, представља почетну цијену – када се градско грађевинско и остало грађевинско земљиште даје у закуп, на основу јавног конкурса.

4. Услови и поступак јавног конкурса за продају, оптерићивање правом грађења, и давање у закуп градског грађевинског и осталог грађевинског земљишта

Члан 17.

Поступак јавног конкурса проводи комисија, коју именује Скупштина Града.

Комисија се састоји од предсједника и два члана, а сваки од њих има замјеника, који се именују из реда службеника Градске управе.

Члан 18.

На основу одлуке о продаји или оптерећивању правом грађења или давању у закуп градског грађевинског земљишта и осталог грађевинског земљишта, а након именована комисије из претходног члана ове одлуке, Градоначелник ће у име Града – као правног лица, објавити јавни конкурс – лицитацију.

Члан 19.

На приједлог комисије из члана 17. ове одлуке, Градоначелник ће у име Града, закључити уговор са најповољнијим учесником јавног конкурса.

У случају продаје или оптерећивања правом грађења градског грађевинског земљишта и осталог грађевинског земљишта – јавним надметањем, прије закључивања уговора из става 1. овог члана, потребно је прибавити мишљење Правобранилаштва Републике Српске

– да је продаја извршена у складу са законом.

IV - НАКНАДА ЗА ТРОШКОВЕ УРЕЂЕЊА ГРАДСКОГ ГРАЂЕВИНСКОГ ЗЕМЉИШТА И НАКНАДА ЗА РЕНТУ

1. Накнада за трошкове уређења градског грађевинског земљишта

Члан 20.

Накнада за трошкове уређења градског грађевинског земљишта плаћа се за изградњу нових објеката, реконструкцију, доградњу или надоградњу постојећих објеката на градском грађевинском земљишту, одређеном овом одлуком, а утврђује се и плаћа према одредбама Закона о уређењу простора и грађењу и осталих подзаконских аката, сагласно Програму уређења градског грађевинског земљишта.

Плански основ за израчунавање накнаде за трошкове уређења градског грађевинског земљишта је група спроведбених докумената просторног уређења и урбанистички планови на подручју Града Лакташи (у даљем тексту: документ просторног уређења).

Детаљан опис граница градског грађевинског земљишта за документе просторног уређења из става 2. овог члана, са графичким приказом, саставни је дио Одлуке о висини накнаде за трошкове уређења градског грађевинског земљишта.

Висина накнаде за трошкове уређења градског грађевинског земљишта изражена у КМ за 1 m² корисне површине објекта, утврђује се за документе просторног уређења, а израчунава се као просјечно остварена накнада на нивоу свих спроведбених докумената просторног уређења, и одређује се Одлуком о висини накнаде за трошкове уређења градског грађевинског земљишта, коју донеси Скупштина Града најкасније до 31. марта текуће године за ту годину на основу података о припремању и опремању градског грађевинског земљишта из претходне године.

Програм уређења грађевинског земљишта доноси Скупштина Града, једном годишње, а најкасније до 31.12. текуће године за наредну годину.

Члан 21.

За изградњу, односно постављање привремених објеката, плаћа се накнада за трошкове уређења градског грађевинског земљишта, у проценту од накнаде из става 4. претходног члана, у зависности од рока привремености, утврђеног локацијским условима, и то:

а) до три године ----- 20 %,

б) до пет година ----- 30 %.

За изграђене привремене објекте, чија се привременост продужава на нови период, накнада за трошкове уређења градског грађевинског земљишта се плаћа при сваком продужењу привремености, све док она не достигне пуни износ накнаде обрачунате као за трајни објекат.

Уколико се за изграђене привремене објекте, прије истека рока привремености створе услови за добијање трајне дозволе, накнада за уређење градског грађевинског земљишта се плаћа тако што се пуни износ накнаде обрачунате за трајни објекат умањује за уплаћени износ.

2. Накнада за ренту

Члан 22.

Градско грађевинско земљиште дијели се на шест зона.

Саставни дио ове одлуке је и графички приказ зона градског грађевинског земљишта (Прилог 3.).

Члан 23.

Висина ренте по 1 m² корисне површине објекта, на градском грађевинском земљишту, утврђује се у проценту од просјечне коначне грађевинске цијене 1 m² корисне површине стамбеног и пословног простора из претходне године за подручје Града Лакташи, и по зонама износи:

- а) у првој зони -----6 %,
- б) у другој зони -----5 %,
- в) у трећој зони -----4 %,
- г) у четвртој зони -----3 %,
- д) у петој зони -----2 %,
- ђ) у шестој зони -----1 %.

Као основица за израчунавање висине ренте служи просјечна, коначна грађевинска цијена 1 m² корисне површине стамбеног и пословног простора коју утврђује одлуком Скупштина Града Лакташи сваке године, а најкасније 31. марта текуће године, на основу предрачуна из главног пројекта за издате грађевинске дозволе у претходној години.

Код изградње привремених објеката, накнада за ренту плаћа се као и за трајне објекте, у складу са претходним ставовима овога члана, у пуном износу.

За легално изграђене привремене објекте, чија се привременост продужава на нови период, накнада за ренту се не плаћа.

За изграђене привремене објекте, чија се привременост продужава на нови период, накнада за ренту се не плаћа уколико је, за предметну локацију, раније плаћена рента у пуном износу.

У случајевима када гранична линија између зона сијече грађевинску парцелу висина ренте утврђује се према зони којој припада већи дио грађевинске парцеле (преко једне половине дијела парцеле).

У случајевима када гранична линија сијече грађевинску парцелу тако да дио грађевинске парцеле припада одређеној зони док се други дио налази ван зона обрачуна накнаде за ренту, рента се утврђује у зависности од тога да ли се већи дио грађевинске парцеле налази у одређеној зони или ван обухвата.

3. Плаћање накнаде за уређење градског грађевинског земљишта и накнаде за ренту

Члан 24.

Накнада за уређење градског грађевинског земљишта и накнада за ренту могу се плаћати:

- готовински одједном или
- у ратама на период од максимално годину дана.

Члан 25.

Плаћање накнаде за трошкове уређења градског грађевинског земљишта и накнаде за ренту у ратама могуће је уз претходно обезбјеђење банкарске гаранције за правна и физичка лица, на следећи начин:

- 30% у року од осам дана од дана закључења уговора,

- 70%, на одгођено плаћање, и то: за изградњу индивидуалних стамбених и индивидуалних стамбено - пословних објеката, колективних стамбених и стамбено - пословних објеката, пословних објеката производне и занатске намјене и осталих пословних објеката у максимално 12 мјесечних рата, од дана закључења уговора.

Уколико инвеститор захтијева краћи рок плаћања као и краће одложено плаћање, може приликом подношења захтјева за плаћање накнада трошкова уређења и ренте у ратама навести рок плаћања.

Члан 26.

Инвеститор може закључити уговор о начину плаћања накнаде, под условима наведеним у претходном члану, а уколико инвеститор не обезбједи банкарску гаранцију, дужан је утврђени износ накнаде трошкова уређења и ренте платити одједном, прије издавања рјешења о одобрењу изградње (грађевинске дозволе).

Уговоре из претходног става, у име Града, припрема Одјељење за просторно уређење и Одјељење за финансије, а потписује Градоначелник.

Члан 27.

Инвеститор може и прије уговореног времена, исплатити, у цјелости, накнаду трошкова уређења градског грађевинског земљишта и накнаду за ренту.

Члан 28.

Одјељење за финансије је дужно пратити плаћање по закљученом уговору. У случају кашњења у плаћању приспјеле рате, инвеститор је дужан, у цјелости, платити накнаду за трошкове уређења градског грађевинског земљишта и накнаду за ренту.

Члан 29.

За објекте за које је одобрено плаћање у ратама надлежно одјељење Градске управе ће издати рјешење о одобрењу изградње након уплате 30 % од утврђених накнада трошкова уређења градског грађевинског земљишта и накнаде за ренту.

Након извршеног техничког прегледа и пријема објекта, инвеститору се издаје одобрење за употребу.

V - УРБАНИСТИЧКА ПРАВИЛА УРЕЂЕЊА ПРОСТОРА И ИЗГРАДЊЕ ОБЈЕКТА

1. Грађевинска парцела

Члан 30.

Грађевинска парцела је површина земљишта испод објекта и земљишта за редовну употребу објекта, односно, објеката, а у складу са законским и подзаконским актима.

Грађевинска парцела утврђује се обавезно за стамбене и стамбено - пословне објекте, изузев ако планским документом није другачије одређено.

За пословне и друге објекте, који се налазе на истој локацији и припадају истом кориснику (производни и други привредни и непривредни комплекси), по правилу се утврђује заједничка грађевинска парцела.

Изузетно, детаљним урбанистичко - техничким условима, по захтјеву инвеститора у поступку изградње и легализације индивидуалног објекта, грађевинска парцела предвиђена спроведеним планским документом, може се у нужној мјери кориговати, како би се уважили релевантни

фактори који се тичу имовинско - правних односа, а да се притом не угрожава нормална функција и приступ околним изграђеним и планираним објектима.

Грађевинска парцела мора имати обезбијеђен колски и пјешачки приступ на јавну саобраћајну површину.

У случају да није омогућен колски и пјешачки приступ директно на јавну саобраћајницу, потребно је обезбиједити право служности пута или приступа преко приватне парцеле од грађевинске парцеле инвеститора до јавне саобраћајнице. За подручја за која је донесен спроведбени документ просторног уређења приступ грађевинској парцели приватним путем или преко приватне парцеле дефинише се као привремен до реализације саобраћајних рјешења предвиђених планским документом.

Ширина приватног пролаза за парцеле које немају директан приступ на јавну саобраћајну површину не може бити мања од 2,50 m.

VI - ИЗГРАДЊА ПОМОЋНИХ И ПОСТАВЉАЊЕ ПРИВРЕМЕНИХ ОБЈЕКТА И УРЕЂАЈА

1. Помоћни објекти

Члан 31.

Изградња помоћних и постављање привремених објеката и уређаја врши се под условима и на начин прописан Законом о уређењу простора и грађењу, и другим законским прописима и подзаконским актима – донесеним на основу тих закона, спроведбеним документима просторног уређења и одредбама ове одлуке.

Члан 32.

Помоћни објекти, у смислу ове одлуке, су објекти који служе за редовну употребу индивидуалног стамбеног, стамбено-пословног и пословног објекта.

Помоћни објекти се могу градити на парцели индивидуалног стамбеног, стамбено-пословног и пословног објекта за који је издата грађевинска дозвола.

Помоћни објекти се граде унутар граница грађевинске парцеле основног објекта.

Члан 33.

Помоћни објекти се разврставају у три категорије:

а) помоћни објекти који чине економску и функционалну цјелину са основним објектом: гараже, котловнице, оставе, дрварнице, надстрешнице, љетне кухиње, пушнице, и друго;

б) помоћни објекти инфраструктуре: цистерне за воду, резервоари, бунари, септичке јаме, шахтови, соларни колектори и слично;

в) помоћни објекти за уређење терена: ограде, фонтане, отворени базени са базенском техником, вртни базени, рибањаци, урбани мобилијар, надстрешнице, перголе, вртна огњишта и слично.

1.а) Помоћни објекти који чине економску и функционалну цјелину са основним објектом

Члан 34.

Помоћни објекти који чине економску и функционалну цјелину са основним објектом се граде као приземни, са могућношћу изградње подрумске или сутеренске етаже, уколико конфигурација терена то

захтијева (налаже).

Максимална дозвољена бруто грађевинска површина (БГП) ових објеката је до 50m².

Изузетно од става 2. овог члана, БГП помоћних објеката може бити и већа од горе наведене, уколико то дозвољавају просторне могућности, тако да укупна површина планираног помоћног објекта, не може заузети више од 20% неизграђеног дијела грађевинске парцеле, а на основу стручног мишљења правног лица овлаштеног за израду докумената просторног уређења.

Максимална свијетла висина помоћног објекта износи 2,40 m.

Изузетно од става 4. овог члана, свијетла висина помоћног објекта може бити и већа од 2,40 m уколико то, из оправданих разлога (висина возила, опреме и слично), захтијева инвеститор, што ће се утврдити у току поступка.

Помоћни објекат се гради са равним или косим кровом, без надзиде или са надзидом до 0,60 m са нагибом кровних равни до 27°.

Надстрешница, као помоћни објекат, може бити затворена максимално са двије стране.

Члан 35.

Помоћни објекат из претходног члана се, у правилу, лоцира иза основног објекта или у равнини са основним објектом, односно, на његовој грађевинској линији.

Изузетно, помоћни објекат из претходног става, може се лоцирати испред основног објекта, ако је разлика између нивелационе коте објекта и нивелационе коте приступне саобраћајнице већа од 12%, мјерено од регулационе до грађевинске линије, као и у ситуацији када је матични објекат повучен у дубину парцеле, те нема могућности изградње иза главног објекта, с тим да помоћни објекат не може прећи планску грађевинску линију према улици.

Помоћни објекат се може лоцирати и на растојањима мањим од прописаних, уз писмену сагласност сусједа.

Изузетно од става 3. овог члана, уколико сусјед инвеститора има већ изграђен помоћни објекат на међи, односно, на удаљености мањој од прописане, инвеститору се може дозволити изградња помоћног објекта на међи или на једнакој удаљености, с тим што грађевинска линија објекта не може прећи грађевинску линију сусједног објекта.

Члан 36.

За изградњу помоћног објекта на парцели индивидуалног стамбеног и стамбено-пословног објекта за који је издата грађевинска дозвола, није потребно прибавити грађевинску дозволу.

У току поступка издавања локацијских услова инвеститор мора приложити доказ о уплати накнаде за трошкове уређења грађевинског земљишта и накнаде за ренту.

Изградњи помоћног објекта може се приступити у року од три године од дана издавања локацијских услова, на основу идејног пројекта, локацијских услова, записника о искључавању објекта, рјешења о обрачуну накнада, доказа о плаћеним накнадама и друго.

Члан 37.

Помоћни објекти се не могу градити на грађевинској парцели колективних стамбених, стамбено - пословних и пословних објеката, уколико просторно - планском документацијом није другачије одређено.

Промјена намјене гараже и гаражних мјеста – намјенски грађених у оквиру колективних стамбених, стамбено – пословних и пословних објеката, и промјена намјене намјенски грађених гаража у низу, у пословни простор, могућа је уколико су задовољени минимални технички услови дефинисани прописима који регулишу ту област и уколико промјена намјене не угрожава потребе за паркирањем изграђеног објекта - дефинисане документом просторног уређења и подзаконским актима, док промјена намјене гаража у стамбени простор није могућа.

1.6) Помоћни објекти инфраструктуре (цистерне за воду, резервоари, бунари, септичке јаме, шахтови, соларни колектори и слично)

Члан 38.

Помоћни објекти инфраструктуре у правилу се граде у оквиру грађевинске парцеле, у сврху задовољења минималних услова опремања парцеле недостајућом инфраструктуром.

Члан 39.

Изградња објеката из претходног члана, на грађевинској парцели основног објекта, може се дозволити у појасу између регулационе и грађевинске линије објекта, ако то не представља сметњу у функционисању објекта или инфраструктурне и саобраћајне мреже.

Изградња помоћних објеката инфраструктуре може се одобрити на удаљености најмање један метар од међне линије парцеле и шест метара од сусједног стамбеног, стамбено - пословног и пословног објекта.

Изузетно од претходног става, изградња се може одобрити и на мањим удаљеностима, ако то захтијевају конкретни услови на терену, уз претходно прибављену сагласност сусједа.

Члан 40.

На простору на коме није изграђена канализациона инфраструктура, у оквиру грађевинске парцеле, обавезна је изградња водонепропусних септика или сабирних јама, у складу са важећим прописима из ове области.

Објекти из претходног става овог члана, лоцирају се у складу са одредбама члана 39, на мјестима гдје је могућ приступ возилима за чишћење таквих објеката, у свако доба године.

Члан 41.

Изградњи помоћних објеката инфраструктуре, може се приступити у року од три године од дана издавања локацијских услова, на основу идејног пројекта, локацијских услова и записника о исклучењу објекта.

1. Помоћни објекти за уређење терена

Члан 42.

На грађевинској парцели основног објекта, дозвољена је изградња више помоћних објеката за уређење терена, уз услов задовољења свих урбанистичких параметара задатих планским документом.

Изузетно од претходног става, на грађевинској парцели на којој је планиран стамбени објекат, а исти још није изграђен, може се изградити ограда око парцеле.

Члан 43.

Услови за изградњу других помоћних објеката за уређење терена, су:

- а) отворени базен, максималне површине 50,00 м² дубине до 2,00 м,
- б) вртни базен или рибњак, максималне површине 15,00 м², дубине до 0,80 м,
- в) вртна огњишта, максималне површине до 5,00 м²,
- г) надстрешнице и перголе, максималне површине до 15,00 м².

Члан 44.

Изградњи помоћног објекта за уређење терена, може се приступити у року од три године од дана издавања локацијских услова, на основу идејног пројекта, локацијских услова, записника о исклучавању објекта, рјешења о обрачуну накнада и доказа о плаћеним накнадама.

Изузетно од претходног става за изградњу ограда није потребно прибављати рјешење о обрачуну накнада док је за изградњу отворених базена потребно прибавити грађевинску дозволу.

2. Привремени објекти

Члан 45.

Привремени објекти су објекти изграђени на локацијама које се налазе на грађевинском земљишту које није приведено коначној намјени утврђеној у документу просторног уређења или на локацијама које су важећим спроведбеним плановима планиране за постављање привремених објеката.

Привременим објектима, у смислу ове одлуке, сматрају се и објекти монтажно - демонтажног типа, који се постављају за потребе градилишта, за организовање сајмова, јавних манифестација, затим киосци, телефонске говорнице, љетне и зимске баште, рекламни објекти, спортски балони, ауто-праонице, објекти за потребе инфраструктурних система, паркиралишта, тенде, надстрешнице, јавни тоалети, као и други објекти који својом намјеном допуњују садржај основног објекта, те објекти који се постављају у случају ванредних услова и околности.

Привремени објекат не може имати стамбену намјену осим ако се ради о објектима који се постављају у случају ванредних услова и околности.

Члан 46.

Постављање привремених објеката врши се, у зависности од намјене, на основу идејног пројекта и локацијских услова, односно рјешења о грађевинској дозволи.

У документима из става 1. овог члана, мора бити изричито утврђено: да се ради о привременом објекту, са утврђеним роком привремености и обавезом власника да, по истеку рока или настанку одређених околности, објекат уклони без права на накнаду.

Максимални рок привремености за привремене објекте је:

- а) три године, ако се ради о монтажно - демонтажном објекту који се, као цјелина или растављен на дијелове, без оштећења и знатнијих трошкова, може уклонити (преносни киосци, преносне гараже и слично) као и о рекламним објектима,
- б) пет година, ако се ради о монтажно - демонтажном

објекту који се не може уклонити на начин из претходне тачке.

Рок привремености привремених објеката, који се постављају на основу грађевинске дозволе, одређује се бројем година рачунајући од дана коначности рјешења о грађевинској дозволи.

Продужење важности локације може се извршити на основу претходно издатих локацијских услова/урбанистичке сагласности и грађевинске дозволе.

На основу документације из става 5. овог члана, а на захтјев инвеститора, продужава се важност грађевинске и употребне дозволе за привремени објекат.

Члан 47.

Локација привременог објекта може се одобрити ако је испуњен један од сљедећих услова:

а) ако је важећим спроведбеним плановима предвиђено постављање привремених објеката, или

б) ако локација није приведена коначној намјени утврђеној у документу просторног уређења, или

в) ако намјена привременог објекта допуњује садржај основног објекта, а то дозвољавају просторне могућности.

На грађевинској парцели индивидуалног стамбеног објекта, могуће је поставити само један привремени пословни објекат.

Члан 48.

Привремени објекти морају бити лоцирани тако да ни у којем погледу не ометају пјешачке и саобраћајне токове, не умањују саобраћајну прегледност, не нарушавају изглед простора, не отежавају одржавање и коришћење комуналних грађевина и не ометају коришћење сусједних објеката.

Члан 49.

За обављање дјелатности привремени објекти морају испуњавати минималне техничке услове у погледу просторија, те уређаја и опреме, прописане за ту дјелатност.

Члан 50.

Ако се на основу рјешења надлежног органа привремени објекат уклања у року или прије истека утврђеног рока, инвеститор је у обавези да уклони привремени објекат и доведе земљиште у првобитно стање о свом трошку, без права на накнаду.

2.а) Киосци

Члан 51.

Киосци су типски објекти од лаких квалитетних материјала, који се постављају на готову подлогу а могу бити комерцијални и намјенски.

Члан 52.

Комерцијални киосци су типски монтажни објекти за обављање трговинских и услужних дјелатности, максималне БПП 9,00 м².

Комерцијални киосци на јавним површинама у првој зони постављају се у складу са Планом коришћења јавних површина и важећом просторно - планском документацијом, а у осталим зонама, у складу са просторно - планским могућностима.

Киоск на јавној површини мора бити постављен

тако да слободна ширина пјешачке комуникације испред објекта не смије бити мања од 1,20 m ако постоји пјешачка стаза.

Киоск на приватној парцели могуће је поставити тако да предња страна, укључујући продајни пулт, буде најмање 0,60 m увучена у односу на јавну површину (регулациону линију).

Архитектонско обликовање, величина и материјализација киоска у првој зони градског грађевинског земљишта мора бити у складу са усвојеним идејним рјешењем.

Члан 53.

Намјенски киосци су типски монтажни објекти, који се могу постављати на површине јавне намјене или у оквиру грађевинске парцеле, ради обезбјеђења паркинг простора, наплате паркирања, контроле улаза у објекте и комплексе, а чија БПП не може бити већа од 3,0 м².

2.б) Спортска балон хала

Члан 54.

Спортска балон хала је привремени монтажно - демонтажни објекат пресостатичке или лаке конструкције (метална, дрвена) са покривачем од импрегнираног или пластифицираног платна, намијењен за обављање спортских активности.

Саставни дио балон хале, спортске намјене, је технички блок са уређајима за гријање и хлађење, контролу притиска, кондиционирање ваздуха и слично, који се по правилу постављају изван волумена спортске балон хале.

Спортска балон хала може да садржи површине за извођење једне или више спортских дисциплина и простор за пратеће садржаје, одређене прописима и нормативима за обављање спортских активности и дјелатности (гардероба, санитарни блок, просторије за инвентар, просторије за одмор, љекарска соба, канцеларије и слично).

Члан 55.

Спортска балон хала може се поставити у оквиру комплекса васпитно - образовних и спортских објеката, угоститељских објеката за смјештај, као и на земљишту које није приведено коначној намјени, уколико својим положајем и величином не угрожава коришћење сусједних објеката.

За потребе балон хале потребно је обезбиједити минимално 10 паркинг мјеста.

2.в) Аутопраоница

Члан 56.

Аутопраоница, у смислу ове одлуке, је привремени монтажно - демонтажни објекат, намијењен за ручно, полуаутоматско и аутоматско прање возила.

Аутопраоница се може поставити као додатни садржај сљедећим објектима: бензинским станицама, ауто - салонима, сервисима и техничким прегледима возила, тржним центрима, угоститељским објектима те индивидуалним стамбеним и стамбено - пословним објектима, као и на земљишту које није приведено коначној намјени, уколико својим положајем и величином не угрожава коришћење сусједних објеката.

Члан 57.

Аутопраоница својим положајем не смије да

угрожава колски и пјешачки саобраћај.

Поред система за прање возила, аутопраоница мора у складу са важећим прописима и нормативима за обављање те врсте дјелатности да садржи гардеробу са санитарним блоком, магацин, канцеларију, простор за наплату услуге, сепаратор масти и уља, уређај за третман отпадних вода и слично.

На припадајућој парцели аутопраонице неопходно је обезбиједити одговарајући број паркинг мијеста (минимално два паркинг мјеста на једно мјесто за прање возила).

За постављање аутопраонице у зони индивидуалних стамбених и стамбено - пословних објеката, потребно је прибавити писмену сагласност власника сусједних парцела.

2.г) Објекти за потребе инфраструктурних система

Члан 58.

Објекти за потребе инфраструктурних система, у смислу ове одлуке, су телекомуникациони објекти (базне станице, микробазне станице, предајници, тв и радио примопредајници, агрегати и други слични објекти), а који нису дефинисани документом просторног уређења.

2.д) Паркиралишта

Члан 59.

Паркиралиште - у смислу ове одлуке, је привремено, уређено земљиште - које се користи за паркирање возила, до привођења земљишта трајној намјени, на којима морају бити обезбјеђени услови за несметано паркирање возила, а нарочито - обиљежена мјеста за паркирање, и правци кретања возила.

Паркиралишта је могуће градити на парцелама које нису приведене коначној намјени, у заштитном појасу инфраструктурних објеката и уз саобраћајнице.

Привремена паркиралишта - не могу служити као обезбјеђење трајних потреба за паркирањем планираних објеката.

Изградња паркиралишта није дозвољена на планираним јавним зеленим површинама.

Изузетно привремена паркиралишта у зеленом појасу уз саобраћајницу могу се градити искључиво за потребе објеката јавних садржаја и морају се градити перфорираним бетонским елементима уз заштиту високог растиња.

2.ђ) Баште за угоститељске објекте

Члан 60.

Башта угоститељског објекта (у даљем тексту: башта) у смислу ове одлуке је монтажно - демонтажни објекат привременог карактера у функцији угоститељске дјелатности која се обавља у угоститељском објекту, а поставља се на јавним површинама и на грађевинским парцелама колективних стамбено - пословних и пословних објеката.

Површина на којој се башта угоститељског објекта може постављати - одређена је дужином фронта угоститељског објекта.

Површина баште из става 2. овог члана, може бити проширена на околну површину, а у границама зграде у којој се угоститељски објекат налази, под условом да се прибави

сагласност власника, односно корисника простора дијела зграде - испред којег се башта поставља.

Када је код површине баште - из става 2. овог члана, једна од димензија мања од 3,00 m, она се може проширити и на околну површину испред сусједне зграде, тако да не прелази 6,00 m, и под условом да се прибави сагласност власника, односно корисника простора дијела зграде испред којег се башта поставља.

Када се башта поставља тако да се дијелом свог волумена налази изван нивоа угоститељског објекта, потребно је прибавити сагласност власника, односно корисника простора дијела зграде испред којег се башта поставља.

Члан 61.

Башта својим положајем не смије да омета пјешачке токове нити да умањује саобраћајну прегледност.

Простор за пролаз пјешака, који остаје након постављања баште, не смије бити ужи од 2,00 m, а удаљеност баште, односно њене ограде, од руба саобраћајнице не смије бити мања од 2,00 m.

Члан 62.

Љетна башта може бити наткривена или ненакривена.

Наткривање башти се врши сунцобранима или тендама као и другим монтажном-демонтажним елементима предвиђеним за ту намјену, а у сврху обезбјеђења комфора корисницима.

Љетна башта не може имати бочне засторе.

Љетне баште се могу оивичити оградом или покретним цвијетним жардињерама максималне висине до 0,80 m, с тим да исти не смију изаћи изван одобрених габарита, односно површина под жардињерама улази у укупну површину баште.

Члан 63.

Зимска башта је затворен простор са припадајућим мобилијаром у функцији угоститељског објекта.

Материјализација зимске баште мора бити изведена лакомобилним елементима од савремених материјала.

У зони "1" и зони "2" градског грађевинског земљишта, материјализација зимских башти мора бити изведена од висококвалитетних материјала (алуминијум, челик, стакло и слично), те се не дозвољава коришћење пластифицираног и импрегнираног платна.

За постављање зимских башти уз фасаду објекта потребно је имати сагласност заједнице етажних и власника сусједних пословних простора.

Зимска башта мора испуњавати противпожарне услове и бити пројектована тако да:

- а) има врата - која се отварају у поље;
- б) посједује свјетиљку противпаничне расвјете - изнад врата;
- в) посједује апарат за гашење пожара;
- г) примјењени материјали имају побољшане карактеристике против пожара.

За постављање баште затвореног типа, потребно је прибавити грађевинску дозволу.

Члан 64.

У оквиру површина јавне намјене, башта се може поставити на површинама:

- пјешачке зоне;

- трга (осим баште затвореног типа);
- стазе и платоа.

У оквиру површина јавне намјене, башта се не може поставити:

- на коловозу, и дијелу коловоза уређеном за паркирање;
- на паркинг површини изван улице;
- у зони раскрснице;
- на стајалишту јавног превоза;
- у ширини пјешачког прелаза;
- у ширини колског и пјешачког улаза у зграду или двориште;
- на траси противпожарног пута, и на платоу за гашење пожара.

Башта се не може поставити испред киоска.

Члан 65.

Након уклањања љетних и зимских башти инвеститор је обавезан терен вратити у претходно стање, односно отклонити сва евентуална оштећења на партеру и објектима.

2.е) Тенде и надстрешнице

Члан 66.

Тенде, у смислу ове одлуке, су привремени објекти који се постављају изнад улаза или излога пословних простора, а у сврху заштите од атмосферских утицаја.

Члан 67.

Тенда је конзолни или самоносиви, у правилу индустријски склопиви привремени објекат, односно објекат лаке конструкције, са импрегнираним или пластифицираним платном.

У зони “1” и зони “2” градског грађевинског земљишта, могуће је постављање искључиво индустријских склопивих тенди.

Члан 68.

Надстрешнице, у смислу ове одлуке, су привремени објекти који се постављају изнад улаза или излога пословних простора и аутобуских стајалишта, а у сврху заштите од атмосферских утицаја.

Члан 69.

Накривање улаза или излога пословних простора, може се вршити надстрешницама конзолне монтажне конструкције од лакних материјала (метал, дрво) са чврстим покривачем (стакло, плекси, кријеп), максималне ширине 1,20 m.

Изглед надстрешнице мора бити у складу са архитектонским концептом и материјализацијом објекта на који се поставља.

Члан 70.

Надстрешнице над аутобуским стајалиштима су типске монтажне конструкције, које се постављају као заштита корисника јавног превоза од атмосферских утицаја а њихово постављање се врши на регистрованим стајалиштима јавног превоза.

Члан 71.

Изузетно, уколико се тенда или надстрешница

постављају уз индивидуални стамбено - пословни објекат, односно пословни објекат, у оквиру грађевинске парцеле која је у приватном власништву, иста не мора бити конзолна а својим положајем не смије да угрожава коришћење сусједних објеката, те не смије да нарушава колски и пјешачки прилаз објекту.

Материјализација треба да је у складу са архитектонским обликовним концептом објекта уз који се поставља.

2.ж) Рекламни објекти

Члан 72.

Постављање самосталних рекламних објеката, у смислу ове одлуке, подразумева постављање привремених фиксних или монтажних демонтажних склопова, на приватним, јавним или површинама у заштитном појасу путева, намијењених у сврху истицања одобрених рекламних садржаја.

Услови за постављање самосталних рекламних објеката утврђују се на основу стручног мишљења и урбанистичко - техничких услова.

Издавању локацијских услова за самосталне рекламне објекте (билборди, бигборди, мегаборди, тотеми и слично) као и рекламне објекте на фасади, крову или огради објекта (рекламне табле мањих димензија, рекламни натписи, обојене површине - мурали, рекламне витрине окачене на зид и слично) те на стубовима јавне расвјете, претходи израда техничког рјешења са изгледом рекламног објекта, подацима о димензијама, материјализацији, начину темељења, стабилности и слично а које мора бити израђено од стране овлашћене организације или атеста за предметни рекламни пано.

За издавање локацијских услова за рекламне објекте на фасади, крову или огради колективних стамбених или стамбено - пословних објеката, потребно је прибавити сагласност заједнице етажних власника, односно сагласност власника индивидуалних стамбених и стамбено - пословних и пословних објеката, осим ако исто није дефинисано уговором о закупу.

Постављање рекламних објеката на фасадама и оградама може се одобрити само ако објекти и ограде на који се поставља рекламни објекат имају, у зависности од врсте објекта, грађевинску дозволу или локацијске услове.

2.з) Јавни тоалети

Члан 73.

Јавни тоалети, у смислу ове одлуке, су монтажни, аутоматизовани санитарни објекти привременог карактера, који су постављени на јавној површини и прикључени на одговарајућу инфраструктуру.

Локација и позиционирање јавних тоалета дефинишу се урбанистичко - техничком документацијом.

3) Објекти пејзажне архитектуре - партерног уређења

Члан 74.

Објекти пејзажне архитектуре представљају објекте који чине урбану цјелину, изграђене или планом предвиђење за изградњу, односно: парк, сквер, врт, трг, гробље, булевар, дрворед, градски парк, рејонски парк, парк - шума, плажа, кеј, школско двориште, двориште вртића, зоолошки,

дендролошки и ботанички вртови, уређени простори унутар стамбених блокова, партери и друго.

На објектима из става 1. овог члана, дозвољава се постављање елемената урбаног мобилијара (споменика, скулптура, расвјете, јавних чесми, фонтана, канти за отпатке и слично), те партерно уређење у смислу изградње стаза, платоа, уређења зелених површина и слично.

Члан 75.

Уређење јавних површина, у смислу изградње парковских стаза, спортских терена (без трибина, који су цијелом својом површином ослоњени на земљиште), једноставних дјечијих игралишта са опремом и темеља стабилних дјечијих играчака, приступне рампе за несметан приступ и кретање лицима са посебним потребама, ограђена игралишта за кућне љубимце и друге сличне радове, врши се на основу локацијских услова, идејног пројекта и записника о искљечењу објекта.

Члан 76.

Елементи урбаног мобилијара, као што су: клупе, јавне чесме, мање фонтане, скулптуре, спомен - плоче, контејнери за отпатке и слично, постављају се на основу локацијских услова и идејног пројекта. Обликовно морају бити уклопљени у амбијенталну цјелину и израђени од квалитетних материјала.

4) Фасаде

Члан 77.

Промјена изгледа фасаде, у смислу реконструкције, која подразумијева измјене материјализације и архитектонског обликовања, врши се на основу грађевинске дозволе.

Издавању локацијских услова претходи израда идејног пројекта реконструкције фасаде, који треба да понуди квалитетно рјешење, које се уклапа у амбијенталну цјелину и мора бити одобрен од стране свих власника објекта, те чини саставни дио урбанистичко -техничких услова.

За објекте од културно - историјског значаја или архитектонске вриједности, прије издавања локацијских услова за промјену фасаде, потребно је прибавити сагласност Републичког завода за заштиту културно - историјског и природног наслеђа на идејни пројекат.

Члан 78.

У колективним стамбеним и стамбено - пословним објектима затварање балкона, лођа и тераса изводи се у складу са идејним пројектом одобреним од стране свих власника објекта, а који чини саставни дио урбанистичко - техничких услова.

У складу са прихваћеним идејним пројектом, могуће је одобрити фазно, односно појединачно затварање балкона, лођа и тераса.

Члан 79.

При постављању клима уређаја обавезно је обезбиједити отицање кондензоване воде на начин који онемогућава њено разлијевање на друге површине, тј. увођењем у систем за одвођење атмосферарија са кровне површине објекта или на други начин који ће спријечити разлијевање кондензоване воде.

Члан 80.

На спољним дијеловима зграда и других објеката јавне намјене, могу да се насликају мурали, уз претходну сагласност комисије, именоване за оцјену сваког конкретног приједлога.

Мурали, у смислу ове одлуке, јесу умјетничка дјела искључиво естетске некомерцијалне садржине, који се сликају на спољним дијеловима зграда или других објеката јавне намјене, у циљу стварања, и развоја културног амбијента и естетског изгледа Града.

5) Објекти за несметан приступ и кретање лица са умањеним тјелесним способностима

Члан 81.

Извођење радова на степеништима, ходницима и сличним површинама, на промјени прилаза објекту и унутар објекта, а у сврху омогућавања несметаног приступа и кретања лица са умањеним тјелесним способностима, подразумијева радове на отклањању архитектонских баријера и стварању услова лицима са инвалидитетом за самосталан и сигуран прилаз објекту, коришћење објекта као цјелине или његових појединих дијелова.

Члан 82.

За радове из претходног члана, инвеститор нема обавезу прибављања одобрења за грађење ако су планиране површине за приступ објекту до 15,00 m дужине те уколико не савладавају висинску разлику већу од 2,00 m, при чему је максималан нагиб приступне површине 8%.

За радове из става 1. овог члана инвеститор је дужан прибавити локацијске услове, уз претходно добијање сагласности заједнице етажних власника објекта на коме се планира извођење радова.

За радове из става 1. овог члана инвеститор нема обавезу уплате накнаде за уређење градског грађевинског земљишта и ренте.

6) Сјеча стабала

Члан 83.

Сјеча стабала у смислу ове одлуке, подразумијева сјечу стабала која чине дио дрвореда или парка, сјечу скупине дрвећа, или шуме, засађене у насељу.

Члан 84.

Сјеча стабала одобрава се у циљу реализације планских рјешења, а врши се на основу локацијских услова.

Услови за сјечу стабала утврђују се стручним документом, урбанистичко -техничким условима којима се дефинишу услови за изградњу и кориштење објеката и земљишта, а уколико се ради о сјечи стабала која због свог положаја, врсте или других разлога, представљају хортикултурну и биолошку вриједност као и стабла које чине дио дрвореда, прије издавања локацијских услова потребно је прибавити мишљење Републичког завода за заштиту културно - историјског и природног наслеђа.

За свако посјечено стабло у склопу јавних површина, обавезно је засадити најмање једно ново стабло.

VII - НАДЗОР

Члан 85.

Инспекцијски надзор над спровођењем ове одлуке

врши урбанистичко -грађевинска инспекција.

Прилог број 1

VIII - ПРЕЛАЗНЕ И ЗАВРШНЕ ОДРЕДБЕ

Члан 86.

Управни и други поступци покренути пред надлежним органом до дана ступања на снагу ове одлуке, окончаће се по одредбама одлука које су биле на снази у вријеме покретања поступка, осим ако је ова одлука повољнија по инвеститора.

Члан 87.

Ступањем на снагу ове одлуке, престаје да важи Одлука о уређењу простора и грађевинском земљишту ("Службени гласник општине Лакташи", број: 2/16, 3/17, 2/21, 7/21, 1/22 и 4/22) и ("Службени гласник Града Лакташи", број: 8/22 и 2/23).

Члан 88.

Ова одлука ступа на снагу осмог дана од дана објављивања у "Службеном гласнику Града Лакташи".

СКУПШТИНА ГРАДА ЛАКТАШИ

Број: 01-022-161/23

Датум: 26. маја 2023. године

Л а к т а ш и,

ПРЕДСЈЕДНИК
СКУПШТИНЕ ГРАДА
Саша Поповић, с. р.

ОПИС ГРАНИЦА ОБУХВАТА ГРАДСКОГ ГРАЂЕВИНСКОГ ЗЕМЉИШТА НА ПОДРУЧЈУ ГРАДА ЛАКТАШИ

Обухват градског грађевинског земљишта чине дијелови к.о. Крнете, к.о. Мрчевци, к.о. Кобатовци, к.о. Маховљани, к.о. Лакташи-Ријечани, к.о. Лакташи, к.о. Јакуповци, к.о. Гламочани, к.о. Трн, к.о. Буковица, к.о. Велико Блашко, к.о. Довићи, к.о. Чардачани, к.о. Бошковићи, к.о. Милошевци, к.о. Доњи Друговићи, к.о. Горњи Друговићи, к.о. Деветина, к.о. Мало Блашко, к.о. Јаружани, к.о. Слатина, к.о. Њетојевићи и к.о. Кришковци.

ГРАДСКО ГРАЂЕВИНСКО ЗЕМЉИШТЕ У НАСЕЉЕНОМ МЈЕСТУ АЛЕКСАНДРОВАЦ

Градско грађевинско земљиште у насељеном мјесту Александровац обухвата дијелове три катастарске општине, и то дио к.о. Кобатовци, дио к.о. Крнете и дио к.о. Мрчевци, а исто је у обухвату следећих регулационих планова, са свим припадајућим измјенама и допунама:

- "Регулациони план Александровац (дио II етапе I фазе)",

- "Измјена регулационог плана за подручје Александровац - Маховљани I",

- "Регулациони план проширење индустријске зоне у Александровцу општина Лакташи",

- "Измјена дијела регулационог плана "Александровац (дио II етапе I фазе)"

- "Измјена дијела регулационог плана "Александровац - Маховљани I (дио II етапе I фазе)" општина Лакташи,

- "Измјена дијела измјене регулационог плана за подручје Александровац - Маховљани I",

- "Регулациони план производно-пословна зона Александровац 2"

- "Регулациони плана за проширење производно-пословне зоне Александровац 2"

- "Регулационог плана Друго проширење индустријске зоне Александровац"

Гранична линија градског грађевинског земљишта у насељеном мјесту Александровац, у складу са горе наведеним регулационим плановима, почиње на граници к.о. Кобатовци и к.о. Крнете, и то од тачке која на источној страни спаја парцеле к.ч. бр. 332 у к.о. Крнете и к.ч. бр. 24/1 у к.о. Кобатовци и наставља у правцу југа паралелно са магистралним путем М-16 кроз к.о. Кобатовце, односно западном страном наведеног пута озанченог као к.ч. бр. 1087 к.о. Кобатовци све до јужне тачке парцеле означене као к.ч. бр. 36/1 к.о. Кобатовци и ту се ломи у правцу запада и наставља јужном границом парцеле к.ч. бр. 36/1 к.о. Кобатовци све до парцеле к.ч. бр. 45/2 к.о. Кобатовци, гдје се ломи у правцу југа и даље наставља источном границом парцеле к.ч. бр. 45/2 к.о. Кобатовци све до парцеле к.ч. бр. 42 к.о. Кобатовци, гдје се ломи у правцу запада и наставља јужном границом парцеле к.ч. бр. 45/2 к.о. Кобатовци све до парцеле к.ч. бр. 40 к.о. Кобатовци, гдје се ломи у правцу

југа и наставља источном границом парцеле к.ч. бр. 40 к.о. Кобатовци све до парцеле к.ч. бр. 45/9 к.о. Кобатовци, гдје се ломи у правцу запада и наставља јужном границом парцеле к.ч. бр. 40 к.о. Кобатовци, све до парцеле к.ч. бр. 14/13 к.о. Кобатовци, гдје се ломи у правцу југа и наставља источном границом парцела к.ч. бр. 14/13, 14/15 и 14/4 к.о. Кобатовци све до парцеле к.ч. бр. 112/2 к.о. Кобатовци, гдје се ломи у правцу запада и наставља јужном границом парцеле к.ч. бр. 14/4 к.о. Кобатовци, те наставља даље дијелом јужном границом парцеле к.ч. бр. 14/1 к.о. Кобатовци у дужини око 42 m1 (мјерено од тромеђе парцела к.ч. бр. 14/4, 112/2 и 14/1 к.о. Кобатовци), гдје се ломи у правцу сјевера сјечући парцеле к.ч. бр. 14/1, 12, 11 и 8/1 к.о. Кобатовци, а све у складу са регулационим планом, све до границе к.о. Кобатовци и к.о. Крнете, односно до локалног пута који води за Бакинце означеног као к.ч. бр. 1546/1 к.о. Крнете.

Даље гранична линија градског грађевинског земљишта у насељеном мјесту Александровац, наставља у правцу сјевера сјечући локални пут који води за Бакинце означен као к.ч. бр. 1546/1 к.о. Крнете и наставља даље кроз к.о. Крнете у правцу сјеверо-запада, и то југо-западном границом парцела к.ч. бр. 340/6, 340/8 и 340/7 к.о. Крнете све до парцеле к.ч. бр. 340/1 к.о. Крнете, гдје се ломи у правцу сјеверо-истока и наставља сјеверозападном границом парцеле к.ч. бр. 340/7 к.о. Крнете све до парцеле к.ч. бр. 324/1 к.о. Крнете, гдје се ломи у правцу сјеверо-запада и наставља југо-западном границом парцеле к.ч. бр. 324/1 к.о. Крнете све до парцеле к.ч. бр. 340/4 к.о. Крнете, гдје се ломи у правцу сјеверо-истока и наставља сјеверо-западном границом парцеле к.ч. бр. 324/1 к.о. Крнете све до парцеле к.ч. бр. 339/2 к.о. Крнете, те исту сјече у складу са регулационим планом и долази до тачке која је удаљена од магистралног пута М-16 од око 100 m1, и налази се на парцели к.ч. бр. 339/1 к.о. Крнете, гдје се ломи у правцу сјевера и наставља паралелно са магистралним путем М-16 на удаљености од око 100 m, а у складу са регулационим планом све парцеле означене као к.ч. бр. 246/2, к.о. Крнете, гдје се ломи у правцу запада и долази до границе са к.ч. бр. 54/19 к.о. Крнете те се у тој тачки ломи у правцу југа и сијече магистрални пут те прати границу парцеле к.ч. бр. 54/16 к.о. Крнете све до пута к.ч. бр. 1540/1 к.о. Крнете који сијече и долази до границе парцеле к.ч. бр. 258/4 к.о. Крнете. У тој тачки се ломи у правцу југозапада и прати пут к.ч. бр. 1540/1 к.о. Крнете све до тромеђе парцела к.ч. бр. 1540/1, к.ч. бр. 1540/5 и к.ч. бр. 352 к.о. Крнете.

Даље гранична линија градског грађевинског земљишта у насељеном мјесту Александровац прати пут означен као к.ч. бр. 1545 к.о. Крнете и иде границама парцела к.ч. бр. 352, к.ч. бр. 353/1, к.ч. бр. 349, к.ч. бр. 351/1, к.ч. бр. 350, к.ч. бр. 351/17, к.ч. бр. 351/2, к.ч. бр. 351/3, к.ч. бр. 351/4, к.ч. бр. 351/6, к.ч. бр. 351/5, к.ч. бр. 353/3, к.ч. бр. 362, к.ч. бр. 365, к.ч. бр. 366/1, к.ч. бр. 367/1, к.ч. бр. 52/5, к.ч. бр. 386, к.ч. бр. 387, к.ч. бр. 388, к.ч. бр. 391, к.ч. бр. 392, к.ч. бр. 393, к.ч. бр. 394 к.о. Крнете и долази до пута к.ч. бр. 1546/1 к.о. Крнете.

Даље гранична линија градског грађевинског земљишта у насељеном мјесту Александровац прати пут означен као к.ч. бр. 1546/1 к.о. Крнете и иде границама парцела к.ч. бр. 396/1, к.ч. бр. 396/3, к.ч. бр. 396/6, к.ч. бр. 396/5, к.ч. бр. 396/4, к.ч. бр. 395, к.ч. бр. 396/2, к.ч. бр. 398, к.ч. бр. 399, к.ч. бр. 400/4, к.ч.

бр. 400/3, к.ч. бр. 400/2, к.ч. бр. 400/1, к.ч. бр. 404, к.ч. бр. 401, к.ч. бр. 403, к.ч. бр. 386, к.ч. бр. 52/5 и к.ч. бр. 52/2 к.о. Крнете све до границе са парцелом к.ч. бр. 382 к.о. Крнете. Ту се гранична линија градског грађевинског земљишта ломи у правцу сјевера пратећи границу парцеле к.ч. бр. 52/2 к.о. Крнете, прелази магистрални пут и долази до к.ч. бр. 52/7 к.о. Крнете и обухвата исту те даље обухвата к.ч. бр. 528/10 к.о. Крнете и креће се њеном границом све до пута к.ч. бр. 1540/4 к.о. Крнете који сијече и даље прати границу парцеле к.ч. бр. 54/19 к.о. Крнете обухватајући исту и долази до границе парцеле к.ч. бр. 54/6 к.о. Крнете. Ту се ломи у правцу југа и креће се границом парцеле к.ч. бр. 54/19 к.о. Крнете све до границе парцеле к.ч. бр. 241/3 к.о. Крнете. Ту се ломи у правцу истока и прати границе парцела к.ч. бр. 241/3, 240 и 239/1 к.о. Крнете све до тромеђе парцела к.ч. бр. 239/1, 54/4 и 54/20 к.о. Крнете. Ту се ломи у правцу сјевера пратећи границу парцеле к.ч. бр. 54/20 а затим сијече парцелу к.ч. бр. 54/5 к.о. Крнете и дио парцеле к.ч. бр. 54/6 к.о. Крнете гдје се, пратећи обухват регулационог плана, ломи у правцу истока, пресијеца магистрални пут М-16 и наставља даље сјеверном границом парцела к.ч. бр. 224/16, 225/1 и 225/55 к.о. Крнете, гдје се ломи у правцу сјевера и наставља западном границом парцеле к.ч. бр. 225/45 к.о. Крнете све до парцеле к.ч. бр. 225/1 к.о. Крнете, гдје се ломи у правцу сјеверо-истока и наставља сјеверо-западном границом парцеле к.ч. бр. 225/1 к.о. Крнете све до парцеле к.ч. бр. 229/1 к.о. Крнете, коју даље сјече у складу са регулационим планом до границе к.о. Крнете и к.о. Мрчевци.

Даље гранична линија градског грађевинског земљишта у насељеном мјесту Александровац, наставља у правцу сјеверо-истока кроз к.о. Мрчевце сјечући парцелу к.ч. бр. 797/1 к.о. Мрчевци у складу са регулационим планом и даље се ломи у правцу југо-истока настављајући сјеверо-источном границом парцела к.ч. бр. 797/6, 795/2 и 795/3 к.о. Мрчевци све до локалног пута који води за Мрчевце, те исти сјече и наставља у правцу југа источном границом парцеле к.ч. бр. 1288 к.о. Мрчевци све до тромеђе са парцелама к.ч. бр. 860 и к.ч. бр. 861 к.о. Мрчевци. Ту се ломи у правцу запада и прати границу парцеле к.ч. бр. 1288 к.о. Мрчевци све до границе к.о. Крнете. Ту се ломи у правцу југа и сијече парцеле к.ч. бр. 285 к.о. Мрчевци, прелази у к.о. Крнете и сјече парцеле к.ч. бр. 868/10, 868/9, 868/11 и 868/1 и долчази до границе са к.о. Кобатовци.

Даље гранична линија градског грађевинског земљишта у насељеном мјесту Александровац, наставља у правцу југо-запада кроз к.о. Кобатовци до парцеле к.ч. бр. 93/8 к.о. Кобатовци у складу са регулационим планом, гдје се ломи у правцу запада и наставља сјевером границом парцеле к.ч. бр. 93/8 к.о. Кобатовци, те даље наставља јужном страном парцеле к.ч. бр. 93/3 к.о. Кобатовци, даље континуирано наставља у правцу запада и сјече парцелу к.ч. бр. 93/4 к.о. Кобатовци, даље наставља јужном страном парцеле к.ч. бр. 93/2 к.о. Кобатовци, даље континуирано наставља у правцу запада и сјече парцелу к.ч. бр. 90/7 к.о. Кобатовци и даље наставља јужном границом парцела к.ч. бр. 90/5, 89 и 87/1 к.о. Кобатовци, даље континуирано наставља у правцу запада и сјече парцеле к.ч. бр. 90/4, 90/3, 86 и 83 к.о. Кобатовци све до парцеле к.ч. бр. 84/1 к.о. Кобатовци, гдје се ломи у правцу југа границом парцела к.ч. бр. 83 и 84/1 к.о. Кобатовци до јужне тачке парцеле к.ч. бр. 83 к.о. Кобатовци, гдје се ломи у правцу запада и даље наставља сјечући парцелу к.ч. бр. 84/1 и 84/2 к.о.

Кобатовци, те даље наставља јужном границом парцеле к.ч. бр. 81 к.о. Кобатовци и даље континуирано наставља у правцу запада и сјече парцелу к.ч. бр. 80 к.о. Кобатовци све до парцеле к.ч. бр. 78/2 к.о. Кобатовци, гдје се ломи у правцу југа и наставља источном границом парцеле к.ч. бр. 78/2 к.о. Кобатовци све до парцеле к.ч. бр. 78/4 к.о. Кобатовци, гдје се ломи у правцу запада и наставља сјеверном границом парцеле к.ч. бр. 78/4 к.о. Кобатовци, те даље континуирано наставља у правцу запада сјекући парцелу к.ч. бр. 78/2 к.о. Кобатовци, даље наставља јужном границом парцеле к.ч. бр. 77 к.о. Кобатовци све до парцеле к.ч. бр. 76 к.о. Кобатовци, гдје се ломи у правцу југо-запада, те наставља до тромеђе парцела к.ч. бр. 76, 75/4 и 75/10 к.о. Кобатовци, граница даље наставља у правцу југо-запада, југо-источном границом парцела к.ч. бр. 75/4, 75/3, 75/2 и 75/13 к.о. Кобатовци све до парцеле к.ч. бр. 75/9 к.о. Кобатовци, те се ломи у правцу запада и наставља сјекући парцеле к.ч. бр. 75/9, 75/1 к.о. Кобатовци све до парцеле к.ч. бр. 69 к.о. Кобатовци, гдје се ломи у правцу југа даље настављајући јужном границом парцеле к.ч.бр. 69 к.о. Кобатовци све до парцеле к.ч. бр. 75/8 к.о. Кобатовци, гдје се ломи у правцу југо-запада и наставља границом југо-источном границом парцела к.ч. бр. 69 и 68/2 к.о. Кобатовци, те даље континуирано наставља у правцу југо-запада сјекући парцеле к.ч. бр. 67 и 66 к.о. Кобатовци све до магистралног пута М-16, односно парцеле к.ч. бр. 1087 к.о. Кобатовци, гдје се ломи у правцу југа и наставља паралелно уз магистрални пут М-16 до средине западне границе парцеле к.ч. бр. 75/6 к.о. Кобатовци, гдје се ломи у правцу запада и спаја са почетном тачком.

ГРАДСКО ГРАЂЕВИНСКО ЗЕМЉИШТЕ У НАСЕЉЕНОМ МЈЕСТУ ЛАКТАШИ

Градско грађевинско земљиште у насељеном мјесту Лакташи обухвата дијелове три катастарске општине, и то дио к.о. Лакташи, дио к.о. Лакташи-Ријечани и дио к.о. Маховљани а исто је у обухвату сљедећих регулационих планова, са свим припадајућим измјенама и допунама:

- ”Измјена регулационог плана за простор коридора магистралног пута Бањалука-Градишка на територији општине Лакташи, дионица Маховљани-Гламочани (Маховљанска петља)”
- ”Измјена дијела регулационог плана дијела ужег урбаног подручја Лакташа” (Момића гробље),
- ”Регулациони план Лакташи, дио урбаног подручја(индустријска зона)” књига 1,
- ”Регулациони план Лакташи, дио урбаног подручја (спортско-рекреациони центар и комунално сервисна зона)” књига 2,
- ”Измјена регулационог плана бањско-рекреационог центра Лакташи”,
- ”Регулациони план Беглужиште”,
- ”Регулациони план за дио урбаног подручја Лакташа, простор између саобраћајнице Бањалука-Лакташи, Кутлешиног гаја и Јелића брда”,
- “Измјена регулационог плана дијела урбаног дијела подручја Лакташа”,
- ”Регулациони план Јелића брдо, Лакташи”,
- ”Регулациони план дијела центра Лакташа-простор између улице Маршала Тита, планираног прикључка на ауто-пут, улице Младена Стојановића до прикључка на улицу Маршала Тита и дио простора испод Јелића брда”,

- ”Измјена регулационог плана дијела центра Лакташа (простор између улице Маршала Тита, планираног прикључка на ауто-пут, улице Младена Стојановића до прикључка на улицу Маршала Тита и дио простора испод Јелића брда”)-терме,
- ”Регулациони план за простор између улица Младена Стојановића, Козарске и Бранка Радичевића у Лакташима”,
- ”Измјена регулационог плана стамбеног насеља Крушчик, Лакташи”,
- ”План парцелације за ауто-пут Бања Лука-Добој”,
- ”План парцелације за дио насељеног мјеста лакташи у сврху формирања јединствене грађевинске парцеле” и
- ”Регулациони план Центар 2”

Први дио градског грађевинског земљишта у насељеном мјесту Лакташи

Гранична линија градског грађевинског земљишта у насељеном мјесту Лакташи, у складу са горе наведеним регулационим плановима, почиње на магистралном путу М-16 на граници к.о. Лакташи и к.о. Јакуповци и наставља у правцу југо-истока границом к.о. Лакташи и к.о. Јакуповци све до парцеле к.ч. бр. 510/27 к.о. Лакташи, гдје се ломи у правцу сјеверо-истока и наставља пресецајући парцелу к.ч. бр. 510/3 к.о. Лакташи све до средине сјеверо-западне границе парцеле к.ч. бр. 510/18 к.о. Лакташи, гдје се ломи под углом од 90 степени у правцу сјеверо-запада и наставља сјекући парцеле к.ч. бр. 510/3, 810/14, 810/13 и 510/12 к.о. Лакташи све до парцеле к.ч.бр. 510/5 к.о. Лакташи, даље гранична линија се ломи под углом од 90 степени у правцу сјеверо-истока и наставља југо-источном границом парцеле к.ч. бр. 510/5 к.о. Лакташи све до парцеле к.ч.бр. 510/10 к.о. Лакташи и даље наставља у правцу сјеверо-истока сјекући парцеле к.ч. бр. 510/10, 510/11, 508/1510/1, 442/1, 441/4, 441/2, 441/1 и 440 к.о. Лакташи све до парцеле к.ч. бр. 438 к.о. Лакташи а све у складу са “Регулационим планом Беглужиште”.

Даље гранична линија градског грађевинског земљишта у насељеном мјесту Лакташи наставља у правцу сјеверо-истока и то дијелом сјеверозападном границом парцеле к.ч. бр. 438 к.о. Лакташи и даље наставља у истом правцу сјекући парцеле к.ч.бр. 440, 437 и 428/24 к.о. Лакташи све до парцеле к.ч. бр. 428/12 к.о. Лакташи и даље гранична линија наставља у истом правцу сјеверо-западном границом парцела к.ч. бр. 428/12, 428/1, 428/25, 428/28, 428/11, 428/19 и 428/20 к.о. Лакташи све до парцеле к.ч. бр. 428/7 к.о. Лакташи, гдје се ломи под углом од 90 степени у правцу југо-истока и наставља југозападном границом парцеле к.ч. бр. 428/7 к.о. Лакташи све до парцеле к.ч. бр. 418/4 к.о. Лакташи, даље гранична линија се ломи под углом од 90 степени у правцу сјеверо-истока и наставља југо-источном границом парцела к.ч. бр. 428/7, 428/6, 428/4, 428/3, 428/2 и 428/29 к.о. Лакташи све до тромеђе парцела к.ч. бр. 428/29, 418/8 и 566 к.о. Лакташи, односно до пута означеног као к.ч. бр. 566 к.о. Лакташи.

Даље гранична линија градског грађевинског земљишта у насељеном мјесту Лакташи наставља у правцу сјеверо-истока пресецајући парцеле к.ч. бр. 566 и 326/4 к.о. Лакташи, гдје се ломи у правцу сјеверо-запада сјекући парцеле к.ч. бр. 326/4, 326/3, 566, 422/1, 419/2 к.о. Лакташи

све до працеле к.ч. бр. 323/1 к.о. Лакташи, а све у складу са “Регулационим планом Беглучиште”, даље гранична линија се ломи под углом од 90 степени у правцу сјеверо-истока и наставља сјекући парцеле к.ч. бр. 323/1, 323/5, 322, 555, 350/2 и 350/4 к.о. Лакташи све до средине парцеле к.ч. бр. 350/4 к.о. Лакташи, гдје се ломи под углом од 90 степени у правцу југо-истока и наставља сјекући парцеле к.ч. бр. 350/4, 350/2, 555, 332, 331, 334/1, 341/1, 341/8, 342/1, 342/2 и 348/1 к.о. Лакташи све до парцеле (пута) к.ч. бр. 373 к.о. Лакташи, а све у складу са “Регулационим планом Лакташи, дио урбаног подручја (спортско-рекреациони центар и комунално сервисна зона)”.

Даље гранична линија градског грађевинског земљишта у насељеном мјесту Лакташи се ломи под углом од 90 степени у правцу сјеверо-истока и наставља сјекући парцеле к.ч. бр. 737, 372/2, 373, 348/2, 348/3, 349, 555, 350/2, 350/1, 366/10, 560/2, 64/1, 355, 64/7, 64/5, 64/4, 64/15, 64/3, 64/2, 64/12, 1481/1, 1481/2 и 1482 к.о. Лакташи све до локалног пута Лакташи – Србац (тзв. „Канал“) означен као к.ч. бр. 1584/1 к.о. Лакташи, а све у складу са “Регулационим планом Лакташи, дио урбаног подручја (спортско-рекреациони центар и комунално сервисна зона)”.

Даље гранична линија градског грађевинског земљишта у насељеном мјесту Лакташи се ломи под углом од 90 степени у правцу сјеверо-запада и пресеца локални пут Лакташи – Србац (тзв. „Канал“) означен као к.ч. бр. 1584/1 к.о. Лакташи све до тремеђе парцела к.ч. бр. 1584/1, 1301/2 и 1299 к.о. Лакташи, гдје се ломи у правцу истока и наставља паралелно са локалним путем Лакташи – Србац (тзв. „Канал“) јужном границом парцела к.ч. бр. 1299, 1297 и 1298/2 к.о. Лакташи све до парцеле к.ч. бр. 1296 к.о. Лакташи, даље гранична линија се ломи у правцу сјеверо-истока и наставља југо-источном границом парцеле к.ч. бр. 1298/2 к.о. Лакташи све до њене средине, гдје се ломи се ломи под углом од 90 степени у правцу сјеверо-запада и наставља сјекући парцеле к.ч. бр. 1298/2, 1298/1 те долази до границе парцеле 1301/1 обухвата исту те даље сијече парцеле к.ч. бр. 1302/3, 1302/2, 1302/1, 1306/1 и 1304 к.о. Лакташи све до парцеле к.ч.бр. 1305 к.о. Лакташи.

Даље гранична линија градског грађевинског земљишта у насељеном мјесту Лакташи наставља границом парцела к.ч. бр. 1304 и 1305 к.о. Лакташи и границом парцела к.ч. бр. 1304 и 1312/9 к.о. Лакташи, као и границом парцела к.ч. бр. 1304 и 1312/2 к.о. Лакташи све до парцеле к.ч. бр. 1313 к.о. Лакташи, гдје се ломи у правцу југо-запада и наставља границом парцела к.ч. бр. 1304 и 1313 к.о. Лакташи све до средине сјеверо-западне границе парцеле к.ч. бр. 1304 к.о. Лакташи.

Даље гранична линија градског грађевинског земљишта у насељеном мјесту Лакташи се ломи у правцу сјеверо-запада и наставља сјекући парцелу к.ч. бр. 1313 к.о. Лакташи све до парцеле (пута) к.ч. бр. 1588/1 к.о. Лакташи, даље се ломи у правцу југо-запада и наставља границом парцела к.ч. бр. 1313 и 1588/1 к.о. Лакташи у дужини од око 6 m1, даље гранична линија се ломи у правцу сјеверо-запада и наставља сјекући парцелу (пут) к.ч. бр. 1588/1 к.о. Лакташи.

Даље гранична линија градског грађевинског земљишта у насељеном мјесту Лакташи наставља у правцу сјеверо-запада сјеверо-источном границом парцела к.ч.бр. 1322/16, 1322/7, 1322/15, 1322/12, 1322/5 и 1322/14 к.о. Лакташи све до парцеле (пута) к.ч. бр. 1330 к.о. Лакташи коју пресеца у истом правцу све до парцеле к.ч. бр. 1339/20 к.о. Лакташи, даље гранична

линија се ломи у правцу југо-запада настављајући границом парцела к.ч. бр. 1330 и 1339/20 к.о. Лакташи и границом парцела к.ч. бр. 1330 и 1339/21 к.о. Лакташи све до парцеле к.ч. бр. 1329/2 к.о. Лакташи, даље гранична линија се ломи у правцу сјеверо-запада и наставља сјеверо-источном границом парцела к.ч. бр. 1329/2, 1329/9, 1329/8, 1329/7, 1329/1, 1329/5, 1329/6, 1329/12, 1329/4 и 1329/3 к.о. Лакташи све до парцеле к.ч. бр. 1338 к.о. Лакташи, даље гранична линија се ломи у правцу југо-запада и наставља границом парцела к.ч. бр. 1338 и 1329/3 к.о. Лакташи све до најјужније тачке на парцели к.ч. бр. 1338 к.о. Лакташи, гдје се ломи у правцу сјеверо-запада и наставља сјеверо-источном границом парцела к.ч. бр. 1329/3 и 1326/1 к.о. Лакташи све до магистралног пута М-16 означеног као к.ч. бр. 1580/2 к.о. Лакташи, те исти у истом правцу пресеца све до парцеле к.ч. бр. 1437 к.о. Лакташи.

Даље гранична линија градског грађевинског земљишта у насељеном мјесту Лакташи се ломи у правцу југо-запада и наставља паралелно магистралним путем М-16 и то сјеверо-западном границом магистралног пута М-16 означеног као к.ч. бр. 1580/2 к.о. Лакташи све до средине југо-источне границе парцеле к.ч. бр. 1454/1 к.о. Лакташи, гдје се ломи под углом од 90 степени у правцу сјеверо-запада и наставља сјекући парцеле к.ч. бр. 1454/1 и 1459/1 к.о. Лакташи све до средине парцеле к.ч. бр. 1458/1 к.о. Лакташи, гдје се ломи у правцу југо-запада и наставља сјекући парцеле к.ч.бр. 1458/1, 1458/9 и 1458/8 к.о. Лакташи све до тремеђе парцела к.ч. бр. 1458/8, 1/2 и 1/1 к.о. Лакташи, а све у складу са “Регулационим планом дијела центра Лакташа-простор између улице Маршала Тита, планираног прикључка на ауто-пут, улице Младена Стојановића до прикључка на улицу Маршала Тита и дио простора испод Јелића брда”.

Даље гранична линија градског грађевинског земљишта у насељеном мјесту Лакташи наставља у правцу југо-запада и то сјеверо-западном границом парцеле к.ч. бр. 1/2 к.о. Лакташи све до парцеле к.ч. бр. 1/60 к.о. Лакташи, гдје се ломи у правцу сјеверо-запада и наставља паралелно са парцелом к.ч. бр. 1/60 к.о. Лакташи сјекући парцеле к.ч.бр. 1/21, 1/20, 1/19, 1/18, 1/17, 1/16, 1/14, 1/15, 1/13, 1/12, 1/11, 1/10, 1/9, 1/8, 1/7, 1/6, 1/5, 1/3, 1/62, 1/63, 1/4, 1/80 и 1/83 к.о. Лакташи све до средине парцеле к.ч. бр. 1426/15 к.о. Лакташи, даље гранична линија се ломи у правцу југа и наставља сјекући парцеле к.ч. бр. 1426/15, 1426/28, 1426/21, 1426/29, 554/3 и 554/1 к.о. Лакташи све до парцеле к.ч. бр. 561 к.о. Лакташи, гдје се ломи у правцу запада и наставља сјеверном границом парцеле к.ч. бр. 561 к.о. Лакташи све до границе к.о. Лакташи и к.о. Лакташи-Ријечани, а све у складу са “Регулационим планом за простор између улица Младена Стојановића, Козарске и Бранка Радичевића у Лакташима”.

Даље гранична линија градског грађевинског земљишта у насељеном мјесту Лакташи се ломи у правцу југа и наставља границом к.о. Лакташи и к.о. Лакташи-Ријечани све до парцеле к.ч.бр. 562/2 к.о. Лакташи и даље наставља у правцу југа средином парцеле к.ч. бр. 562/2 к.о. Лакташи све до средине источне границе парцеле к.ч. бр. 188/15 к.о. Лакташи, гдје се ломи у правцу запада и наставља сјекући парцеле к.ч. бр. 188/15 и 189/1 к.о. Лакташи све у дужини и од око 36 m1 у наведеном працу, гдје се ломи у правцу југа и наставља сјекући парцелу к.ч. бр. 189/1 к.о. Лакташи све до тремеђе парцела к.ч. бр. 189/1, 204/94 и 204/1 к.о. Лакташи, гдје се ломи у правцу сјеверо-запада и даље наставља сјевероисточном границом парцеле к.ч.

бр. 204/1 к.о. Лакташи све до парцеле к.ч. бр. 193/1 к.о. Лакташи, гдје се ломи у правцу југа настављајући дијелом западном границом парцеле к.ч. бр. 204/1 к.о. Лакташи све до парцеле к.ч. бр. 204/101 к.о. Лакташи, гдје се ломи у правцу југо-запада и пресјеца парцеле к.ч. бр. 193/1 и 192/1 к.о. Лакташи све до средине сјевероисточне границе парцеле к.ч. бр. 192/9 к.о. Лакташи, гдје се гранична линија ломи у правцу сјеверо-запада и наставља дијелом сјеверо-источном границом парцеле к.ч.бр. 192/9 к.о. Лакташи све до њене најсјеверније тачке, даље гранична линија се ломи у правцу југо-запада и наставља сјеверозападном границом парцела к.ч. бр. 192/9, 192/8, 192/7, 192/3 и 192/1 к.о. Лакташи све до границе к.о. Лакташи и к.о. Лакташи-Ријечани.

Даље гранична линија градског грађевинског земљишта у насељеном мјесту Лакташи наставља у правцу југо-запада кроз к.о. Лакташи-Ријечани и то сјеверозападним границама парцела к.ч. бр. 834/9, 834/7, 834/5 и 834/4 к.о. Лакташи-Ријечани, даље гранична линија наставља у истом правцу сјекући парцелу к.ч. бр. 834/1 к.о. Лакташи-Ријечани све до средине сјеверо-источне границе парцеле к.ч. бр. 834/3 к.о. Лакташи-Ријечани, гдје се ломи у правцу сјеверо-запада и наставља сјеверо-источном границом парцеле к.ч. бр. 834/3 к.о. Лакташи-Ријечани све до краја наведене границе, гдје се ломи у правцу југо-запада и наставља сјеверозападном границом парцеле к.ч. бр. 834/3 к.о. Лакташи-Ријечани, гдје се ломи у правцу југо-истока и наставља југо-западном границом парцеле к.ч. бр. 834/3 к.о. Лакташи-Ријечани све до парцеле к.ч.бр. 834/2 к.о. Лакташи-Ријечани, даље гранична линија се ломи у правцу југо-запада и наставља сјеверозападном границом парцела к.ч. бр. 834/2 и 834/8 к.о. Лакташи-Ријечани све до краја границе парцеле к.ч. бр. 834/8 к.о. Лакташи-Ријечани, гдје се ломи у правцу југо-истока настављајући југо-западном границом парцеле к.ч. бр. 834/8 к.о. Лакташи-Ријечани до парцеле к.ч. бр. 986 к.о. Лакташи-Ријечани коју пресјеца у истом правцу све до парцеле к.ч. бр. 868/16 к.о. Лакташи-Ријечани, гдје се ломи у правцу сјеверо-истока и наставља сјеверо-западном границом парцела к.ч. бр. 868/16, 868/13, 868/3, 868/5 и 868/6 к.о. Лакташи-Ријечани све до границе к.о. Лакташи-Ријечани и к.о. Лакташи.

Даље гранична линија градског грађевинског земљишта у насељеном мјесту Лакташи се ломи у правцу југо-истока и наставља границом к.о. Лакташи-Ријечани и к.о. Лакташи све до парцеле к.ч. бр. 878/8 к.о. Лакташи-Ријечани, гдје се ломи у правцу истока и наставља кроз к.о. Лакташи сјекући парцеле к.ч. бр. 563/3, 193/1, 204/14, 204/13, 204/16, 204/17 к.о. Лакташи све до парцеле к.ч. бр. 204/68 к.о. Лакташи, гдје се ломи у правцу југо-истока и наставља југо-западном границом парцела к.ч. бр. 204/68, 204/52, 204/23, 204/22 и 204/73 к.о. Лакташи све до парцеле к.ч. бр. 204/21 к.о. Лакташи, гдје се ломи у правцу југо-запада и наставља сјеверо-западном границом парцела к.ч. бр. 204/21, 204/66, 204/59, 203/2 и 563/1 к.о. Лакташи све до границе к.о. Лакташи и к.о. Лакташи-Ријечани.

Даље гранична линија градског грађевинског земљишта у насељеном мјесту Лакташи наставља у правцу југо-запада кроз к.о. Лакташи-Ријечани сјеверо-западном границом парцела к.ч. бр. 878/5, 878/10, 880/1 и 881/1 к.о. Лакташи-Ријечани све до парцеле к.ч. бр. 881/11 к.о. Лакташи-Ријечани, и даље гранична линија наставља у истом правцу сјекући парцеле к.ч. бр. 881/11, 987 и 886/5 к.о. Лакташи-Ријечани све до парцеле к.ч. бр. 886/11 к.о. Лакташи-Ријечани и даље наставља у правцу југо-запада, сјеверо-западним границом парцела к.ч. бр. 886/11, 886/12,

896/1, 898/3, 890/1, 890/6, 890/3 и 988/3 к.о. Лакташи-Ријечани све до границе к.о. Лакташи-Ријечани и к.о. Јакуповци, гдје се гранична линија ломи у правцу сјеверо-истока и наставља границом к.о. Лакташи-Ријечани и к.о. Јакуповци све до тремеђе к.о. Лакташи-Ријечани, к.о. Јакуповци и к.о. Лакташи.

Даље гранична линија градског грађевинског земљишта у насељеном мјесту Лакташи се ломи у правцу југо-истока и наставља границом к.о. Лакташи и к.о. Јакуповци све до парцеле к.ч. бр. 486/30 к.о. Лакташи, гдје се гранична линија ломи у правцу југа и наставља сјекући парцеле к.ч. бр. 486/30, 486/26, 486/4, 486/22, 486/11, 486/1, 486/20, 486/19, 486/18, 486/21, 495/3 и 495/6 к.о. Лакташи у складу са “Регулационим планом за дио урбаног подручја Лакташа, простор између саобраћајнице Бањалука-Лакташи, Кутлешиног гаја и Јелића брда” све до средине парцеле к.ч. бр. 495/6 к.о. Лакташи гдје се ломи под углом од 90 степени и наставља у правцу истока сјекући парцеле к.ч. бр. 495/6, 495/4, 495/1, 495/8 и 484/1 к.о. Лакташи у складу са регулационим планом све до магистралног пута М-16 означеног као к.ч. бр. 558/1 к.о. Лакташи, гдје се ломи под углом од 90 степени у правцу југа и наставља средином наведеног пута до почетне тачке.

У горе наведеном обухвату градског грађевинског земљишта у насељеном мјесту Лакташи, дио земљишта који није обухваћен спроведбеним документима просторног уређења и урбанистичким плановима неможе се сматрати као градско грађевинско земљиште. Гранична линија наведеног земљишта почиње на тремеђи парцела к.ч. бр. 251 и 263/1 к.о. Лакташи и 878/10 к.о. Лакташи-Ријечани и наставља у правцу југа границом к.о. Лакташи и к.о. Лакташи-Ријечани све до парцеле к.ч. бр. 264/3 к.о. Лакташи, гдје се ломи у правцу истока и наставља сјекући парцелу к.ч. бр. 263 к.о. Лакташи све до парцеле к.ч. бр. 264/2 к.о. Лакташи и даље наставља у истом правцу сјеверном границом парцеле к.ч. бр. 264/2 к.о. Лакташи све до парцеле к.ч. бр. 265/2 к.о. Лакташи и даље наставља у истом правцу сјекући парцеле к.ч. бр. 265/2, 266/1, 270/2 и 270/13 к.о. Лакташи све до парцеле к.ч.бр. 270/3 к.о. Лакташи, гдје се ломи у правцу сјеверо-запада и наставља сјекући парцеле к.ч. бр. 270/3, 270/13, 270/2 и 564/3 к.о. Лакташи све до тремеђе парцела к.ч. бр. 564/3, 259 и 246/5 к.о. Лакташи и даље наставља у истом правцу сјеверо-источним границом парцела к.ч. бр. 259, 257, 247, 248 и 249 к.о. Лакташи све до парцеле к.ч. бр. 263/1 к.о. Лакташи, гдје се ломи у правцу запада и наставља сјекући парцелу к.ч. бр. 263/1 к.о. Лакташи све до почетне тачке.

Други дио градског грађевинског земљишта у насељеном мјесту Лакташи

Други дио градског грађевинског земљишта у насељеном мјесту Лакташи налази се у обухвату “Измјене регулационог плана за простор коридора магистралног пута Бањалука-Градишка на територији општине Лакташи, дионица Маховљани-Гламочани (Маховљанска петља)” и “Плана парцелације за ауто-пут Бања Лука-Добој”, односно у к.о. Лакташи, к.о. Лакташи-Ријечани и к.о. Маховљани.

Гранична линија градског грађевинског земљишта у обухвату “Измјене регулационог плана за простор коридора магистралног пута Бањалука-Градишка на територији општине Лакташи, дионица Маховљани-Гламочани (Маховљанска петља)” почиње у к.о. Лакташи и то на тремеђи магистралног пута М-16 к.ч. бр. 1580/2 и парцела

к.ч. бр. 1339/14 и 1339/13 к.о. Лакташи те се креће у правцу југо-истока границама парцела к.ч. бр. 1339/13, 1339/17 к.о. Лакташи, сијече парцелу к.ч. бр. 1339/19 к.о. Лакташи, прати границу парцеле к.ч. бр. 1339/23 к.о. Лакташи, сијече парцеле к.ч. бр. 1339/41 и 1339/40 к.о. Лакташи те се на једном дијелу те парцеле ломи, у складу са обухватом “Измјене регулационог плана за простор коридора магистралног пута Бањалука-Градишка на територији општине Лакташи, дионица Маховљани-Гламочани (Маховљанска петља)”, и скреће на сјеверо-исток те даље сијече парцеле к.ч. бр. 1339/38, 1339/39, 1337/3, 1337/8, 1337/1, 1337/9, прелази пут к.ч. бр. 1082 и даље сијече парцелу к.ч. бр. 1078/5 те долази до границе парцеле к.ч. бр. 1076/1 к.о. Лакташи.

Од ове тачке гранична линија градског грађевинског земљишта се креће према југо-истоку, у складу са обухватом “Плана парцелације за ауто-пут Бања Лука-Добој”, те прати границе парцела к.ч. бр. 1076/1, 1079/1, 1081/1, 1065/2, 1065/3, 1065/4 к.о. Лакташи све до границе парцеле к.ч. бр. 1065/5 к.о. Лакташи. У овој тачки се ломи и скреће према југо-западу и обухвата парцелу к.ч. бр. 1321/1 к.о. Лакташи и пресијеца пут к.ч. бр. 1588/1 к.о. Лакташи, у складу са обухватом “Плана парцелације за ауто-пут Бања Лука-Добој”, и долази на тремеђу парцела к.ч. бр. 1094, 1095/2 и 1096/1 к.о. Лакташи. Даље гранична линија градског грађевинског земљишта прати границе парцела к.ч. бр. 1096/1, 1097, 1100, 1101/1, 1113/1, 1106/2, 1111/1 и долази до локалног пута Лакташи-Кукуље к.ч. бр. 1584/1 к.о. Лакташи гдје се ломи и скреће у правцу југо-запада пратећи локални пут све до парцеле к.ч. бр. 1109 к.о. Лакташи гдје, у складу са обухватом “Плана парцелације за ауто-пут Бања Лука-Добој”, прелази Локални пут Лакташи-Кукуље и долази до границе парцеле к.ч. бр. 1491 к.о. Лакташи.

Од ове тачке гранична линија градског грађевинског земљишта се креће пратећи границе парцела к.ч. бр. 1491, 1492/3, 1293/1, 1293/2, 1291/1, 1290/3, 1290/4, 1290/1, 1290/7, 1290/2, 1289/1, 1289/6, 1289/2, 1289/3, 1288/3, 1288/4, 1288/1 и дијелом 1287 к.о. Лакташи те се, у складу са обухватом “Плана парцелације за ауто-пут Бања Лука-Добој”, ломи и прелази пут к.ч. бр. 1278 к.о. Лакташи и долази до границе парцеле к.ч. бр. 1283/2 к.о. Лакташи. Даље прати границу парцеле к.ч. бр. 1283/2 к.о. Лакташи и долази до границе парцеле к.ч. бр. 1285 к.о. Лакташи гдје сијече пут к.ч. бр. 1284 к.о. Лакташи и долази до парцеле к.ч. бр. 1132 к.о. Лакташи коју обухвата и пратећи њену границу долази до локалног пута Лакташи-Кукуље к.ч. бр. 1584/1 к.о. Лакташи.

У овој тачки гранична линија градског грађевинског земљишта се ломи према сјеверо-истоку и прати локални пут Лакташи-Кукуље све до границе парцеле к.ч. бр. 983/1 к.о. Лакташи. Даље прати границе парцела к.ч. бр. 983/1, 969/2, 962/1, 757/2, 758/1, 760/2, 765/2 к.о. Лакташи и долази до пута к.ч. бр. 1582/1 к.о. Лакташи који сијече, у складу са обухватом “Плана парцелације за ауто-пут Бања Лука-Добој”, те се даље креће пратећи границе парцела к.ч. бр. 802/2, 792/4, 793/2, 793/3, 801/2, 798/2, 809/2, 810/2, 812/2, 811/2, 821/4, 821/5, 830/3, 831/1, 834/1, 834/6, 835/1, 836/1 и дијелом 837/2 к.о. Лакташи. На дијелу к.ч. бр. 837/2 к.о. Лакташи се ломи и скреће у правцу сјеверо-истока сијекући парцеле к.ч. бр. 837/2, 837/4, 838/3, 888/5, 888/2, 856/1, 859/1 и 860/1 к.о. Лакташи те долази на границу парцела к.ч. бр. 860/1 и 862/1 к.о. Лакташи. Даље се креће пратећи границу парцеле к.ч. бр. 860/1 к.о. Лакташи до ријеке Врбас.

Од ове тачке гранична линија градског грађевинског земљишта се ломи и скреће према сјеверо-западу, у складу са обухватом “Плана парцелације за ауто-пут Бања Лука-

Добој”, те иде границама парцела к.ч. бр. 860/1, 859/1, 856/1, 888/2, 839/1, 840, 843, 846, 844/1, 835/2, 828/2, 823, 827/1, 796, 794/1, 792/2, 791, 765/1, 768/2, 769/7, 767/2, 766/1, 759/1, 759/18, 759/16, 759/9, 759/2, 759/3, 757/1 к.о. Лакташи и крећући се границом ове парцеле долази до локалног пута Лакташи-Кукуље к.ч. бр. 1584/2 к.о. Лакташи. Од ове тачке гранична линија градског грађевинског земљишта прати локални пут Лакташи-Кукуље у правцу сјеверо-истока све до тачке гдје, у складу са обухватом “Плана парцелације за ауто-пут Бања Лука-Добој”, сијече пут и долази на тремеђу парцела к.ч. бр. 752/1, 755/1 и 1584/2 к.о. Лакташи.

Од ове тачке гранична линија градског грађевинског земљишта се ломи и скреће према сјеверо-западу, у складу са обухватом “Плана парцелације за ауто-пут Бања Лука-Добој”, те иде границом парцеле к.ч. бр. 752/1 к.о. Лакташи до пута к.ч. бр. 750 к.о. Лакташи који сијече и даље наставља границама парцела к.ч. бр. 748/4, 743/1, 742/2, 738/3, 737/3, 731/1, 729/1, 728/5, 728/4, 728/3 к.о. Лакташи све до пута к.ч. бр. 728/6 к.о. Лакташи који сијече и наставља даље границом парцеле к.ч. бр. 732/2 к.о. Лакташи те сијече пут к.ч. бр. 1581 к.о. Лакташи. Из ове тачке гранична линија градског грађевинског земљишта даље се креће границама парцела к.ч. бр. 1028/2, 1028/1, 700/1, 699/2, 703/4, 703/3, 703/2, 703/1, 704/1, 695/1, 696/1, 677/1, 676/1, 677/2, 671/1 к.о. Лакташи све до тачке у којој, у складу са обухватом “Плана парцелације за ауто-пут Бања Лука-Добој”, сијече пут к.ч. бр. 1048/1 к.о. Лакташи. Од ове тачке даље се креће границама парцела к.ч. бр. 1052/1, 1059/1, 1061/1, 1056 к.о. Лакташи и долази до пута к.ч. бр. 1581 к.о. Лакташи који прати а затим сијече и долази на тремеђу парцела к.ч. бр. 661/3, 661/25 и 1581 к.о. Лакташи. Даље се гранична линија градског грађевинског земљишта креће границом парцеле к.ч. бр. 661/3 коју обухвата и долази до пута к.ч. бр. 1581 к.о. Лакташи уз чију границу се даље креће све до Магистралног пута М-16 бањалука-Градишка к.ч. бр. 1580/1 к.о. Лакташи. Од ове тачке прати границу Магистралног пута све до тремеђе парцела к.ч. бр. 655/2, 655/10 и 1580/1 к.о. Лакташи те се у тој тачки ломи и сијече магистрални пут М-16 и долази до тремеђе парцела к.ч. бр. 1360/6, 1359/1 и 1580/1 к.о. Лакташи.

У овој тачки гранична линија градског грађевинског земљишта се ломи и скреће према југо-западу те се креће границом Магистралног пута М-16 до пута к.ч. бр. 1354/2 к.о. Лакташи, креће се његовом границом те га сијече, у складу са обухватом “Плана парцелације за ауто-пут Бања Лука-Добој”, и долази до границе парцеле к.ч. бр. 1354/1 те се даље креће пратећи границе парцела к.ч. бр. 1354/1, 1355/5, 1355/3, 1355/4, 1357/26, 1357/40, 1357/39, 1357/18, 1357/19, 1357/20, 1357/21 к.о. Лакташи и долази до границе парцеле к.ч. бр. 1346/3 к.о. Лакташи. Ту се ломи према југо-западу и прати границу парцеле к.ч. бр. 1357/21 к.о. Лакташи до тремеђе парцела к.ч. бр. 1357/21, 1346/3 и 1346/1 к.о. Лакташи. У овој тачки се ломи у правцу југа и прати границу парцеле к.ч. бр. 1346/1 обухватајући исту све до тремеђе ове парцеле са парцелама к.ч. бр. 1382/1 и 1382/3 к.о. Лакташи. Из ове тачке даље прати границе парцела к.ч. бр. 1382/1, 1382/7, 1382/2, 1384/5 и 1383/1 к.о. Лакташи до тачке гдје се ломи и даље наставља, складу са обухватом “Измјене регулационог плана за простор коридора магистралног пута Бањалука-Градишка на територији општине Лакташи, дионица Маховљани-Гламочани (Маховљанска петља)”, сијекући парцелу к.ч. бр. 1387/1 к.о. Лакташи те долази до парцеле к.ч. бр. 1392/7 к.о. Лакташи и даље прати њену границу као и границу пареле к.ч. бр. 1388/3 к.о. Лакташи и

једним дијелом к.ч. бр. 1405/1 к.о. Лакташи.

Од ове тачке се ломи и прелази границу катастарских општина к.о. Лакташи и к.о. Маховљани, те се даље креће кроз к.о. Маховљани сијекући, у складу са обухватом “Измјене регулационог плана за простор коридора магистралног пута Бањалука-Градишка на територији општине Лакташи, дионица Маховљани-Гламочани (Маховљанска петља)”, парцеле к.ч. бр. 987/1, 980/1, 979/1, 978/1, 975/3, 974/1, 973/3, 972/1, 710/1, 711/1, 712/3, 719/1, 718/2, 717/2, 713/1, 716/1, 716/3, 715/3, 715/1 к.о. Маховљани до тачке гдје се ломи и скреће према сјеверо-истоку. Од ове тачке се ломи према сјеверо-истоку па након што пресијече парцелу к.ч. бр. 1010/6 к.о. Маховљани према сјеверо-западу и сијече парцелу к.ч. бр. 612/1 к.о. Маховљани до дијела гдје се ломи и скреће према југо-западу и наставља у том правцу сијекући пареле к.ч. бр. 612/1, 611/1, 611/5, 610/5 и 610/3 к.о. Маховљани до тачке гдје се ломи према сјеверо-западу а све у складу са обухватом “Измјене регулационог плана за простор коридора магистралног пута Бањалука-Градишка на територији општине Лакташи, дионица Маховљани-Гламочани (Маховљанска петља)”. Од ове тачке се креће сијекући у правцу сјеверо-запада парцеле к.ч. бр. 610/3, 610/5, 611/6, 591/11 к.о. Маховљани, у складу са обухватом “Измјене регулационог плана за простор коридора магистралног пута Бањалука-Градишка на територији општине Лакташи, дионица Маховљани-Гламочани (Маховљанска петља)”, све до парцеле к.ч.бр.591/2 к.о. Маховљани гдје се ломи и скреће према југо-западу сијекући парцеле к.ч. бр. 591/9, 591/6 и 591/4 к.о. Маховљани те долази до границе парцеле к.ч. бр. 591/1 к.о. Маховљани. Даље гранична линија градског грађевинског земљишта прати границу парцеле к.ч. бр. 591/4, 609/1 к.о. Маховљани и долази до границе парцеле к.ч. бр. 1010/5 к.о. Маховљани гдје се ломи и даље сијече парцеле, у складу са обухватом “Измјене регулационог плана за простор коридора магистралног пута Бањалука-Градишка на територији општине Лакташи, дионица Маховљани-Гламочани (Маховљанска петља)”, к.ч. бр. 1010/9 и 728/1 к.о. Маховљани и долази до границе парцеле к.ч.бр.728/2 к.о. Маховљани те прати њену границу као и границу парцеле к.ч. бр. 730/5 к.о. Маховљани до тачке гдје се ломи према југу. Од ове тачке даље се креће према југу сијекући парцеле, у складу са обухватом “Измјене регулационог плана за простор коридора магистралног пута Бањалука-Градишка на територији општине Лакташи, дионица Маховљани-Гламочани (Маховљанска петља)”, к.ч. бр. 730/5, 730/1, 730/2, 732/2, 732/1, 732/4, 731/1, 731/2 и 725/1 к.о. Маховљани те долази до пута к.ч.бр.1011. Даље се креће уз пут пратећи границе парцеле к.ч. бр. 961/9, 961/15, 961/16, 961/11, 960, 961/13, 961/2, 961/14, 966/2, 966/4 и једним дијелом к.ч. бр. 968/1 к.о. Маховљани те даље сијече пут к.ч. бр. 1011 и креће се средином пута све до границе катастарских општина к.о. Маховљани и к.о. Лакташи-Ријечани те прелази Маховљанску ријеку и улази у к.о. Лакташи-Ријечани.

Од ове тачке даље се креће кроз к.о. Лакташи-Ријечани путем к.ч. бр. 985 до границе парцеле к.ч. бр. 724/2 к.о. Лакташи-Ријечани коју сијече, у складу са обухватом “Измјене регулационог плана за простор коридора магистралног пута Бањалука-Градишка на територији општине Лакташи, дионица Маховљани-Гламочани (Маховљанска петља)”, прелази пут к.ч. бр. 984 и долази до парцеле к.ч. бр. 723/3 к.о. Лакташи-Ријечани. Даље се граница градског грађевинског земљишта креће границом

парцеле к.ч. бр. 727/3, 728/5 к.о. Лакташи-Ријечани, сијече парцелу к.ч. бр. 728/9, 739/3, 736, 739/10, 739/8, 739/2 к.о. Лакташи-Ријечани и долази до границе парцеле к.ч. бр. 740 к.о. Лакташи-Ријечани гдје се ломи и обухвата исту. Даље се креће сијекући, у складу са обухватом “Измјене регулационог плана за простор коридора магистралног пута Бањалука-Градишка на територији општине Лакташи, дионица Маховљани-Гламочани (Маховљанска петља)”, парцеле к.ч. бр. 744/1, 744/3, 744/4, 750/10, 750/4, 750/11, 745, 747/1, 757/1, 755/1, 754/1, 755/2, 769/12 к.о. Лакташи-Ријечани, све до парцеле к.ч. бр. 820/23 к.о. Лакташи-Ријечани. Од ове тачке прати пут и креће се уз њега до тачке гдје га сијече, у складу са обухватом “Измјене регулационог плана за простор коридора магистралног пута Бањалука-Градишка на територији општине Лакташи, дионица Маховљани-Гламочани (Маховљанска петља)”, прелази на другу страну и враћа се уз пут пратећи границе парцела (које чине пут) к.ч. бр. 820/22, 820/23, 820/24, 820/5, 820/30, 822/11, 825/22 к.о. Лакташи-Ријечани и долази до парцеле к.ч. бр. 825/19 к.о. Лакташи-Ријечани. Гранична линија градског грађевинског земљишта се ломи у овој тачки, прелази пут и даље се креће границама парцела к.ч. бр. 825/21, 822/3, 822/14, 822/16, 985/5, 765/1, 764/2, 764/3, 765/5, 762/3, 762/4 и 762/2 к.о. Лакташи-Ријечани до тачке у којој се ломи, прелази пут и границу катастарских општина к.о. Лакташи-Ријечани и к.о. Лакташи.

Даље наставља да се креће кроз к.о. Лакташи сијекући, у складу са обухватом “Измјене регулационог плана за простор коридора магистралног пута Бањалука-Градишка на територији општине Лакташи, дионица Маховљани-Гламочани (Маховљанска петља)”, парцеле к.ч. бр.1428, 1431/1, 1429/1, 1433, 1398/1, 1391, 1397, 1396/1, 1396/2 к.о. Лакташи, и долази до парцеле к.ч. бр.1394 к.о. Лакташи. Даље се креће пратећи границу парцела к.ч. бр. 1394 к.о. Лакташи и наставља путем к.ч. бр. 1436 к.о. Лакташи до магистралног пута М-16 који прелази и враћа се у своју почетну тачку, односно на тремеђу магистралног пута М-16 к.ч. бр. 1580/2 и парцела к.ч. бр. 1339/14 и 1339/13 к.о. Лакташи.

Из горе наведеног обухвата изузима се дио за који није донесен спроведбени документ просторног уређења а који се налази унутар горе наведеног подручја:

Граница подручја које се изузима из обухвата градског грађевинског земљишта почиње на тремеђи парцела к.ч. бр. 1584/1, 1127/4 и 1127/3 к.о. Лакташи те се креће сјеверно пратећи границу парцеле к.ч. бр. 1127/3 к.о. Лакташи до границе са парцелом к.ч. бр. 1127/1 к.о. Лакташи гдје се ломи и пратећи границу парцеле долази до к.ч. бр.1125/3 к.о. Лакташи. Даље се креће границом наведене парцеле, долази до к.ч. бр. 1125/1 к.о. Лакташи, обухвата исту и даље се креће границама парцела к.ч. бр. 1125/2, 1128/1, 1128/2, 1129/2 те долази до пута, односно, земљишта означеног као к.ч. бр. 1585/1 к.о. Лакташи. Од ове тачке граница се ломи и прати границе парцела к.ч. бр. 1016/2, 1018, 1019, 1022/1 и 1024/1 к.о. лакташи све до пута к.ч. бр. 1021 к.о. Лакташи. Овдје се граница подручја које не улази у обухват градског грађевинског земљишта ломи према западу, пратећи пут к.ч. бр. 1021 и даље се креће путем к.ч. бр. 1585/5 к.о. Лакташи до мјеста гдје га сијече и наставља према сјеверу границом парцела к.ч.бр.1033 те к.ч. бр. 1032 к.о. лакташи све до границе парцеле к.ч. бр. 698/1 к.о. Лакташи. Ту се даље ломи према истоку и иде границама

парцела к.ч. бр. 1032, 1031/2, 1031/1 и 1029/1 к.о. Лакташи до границе парцеле к.ч. бр. 1028/4 к.о. Лакташи. У овој тачки се ломи и скреће према југу пратећи границу парцеле к.ч.бр.1029/1 к.о. Лакташи до тромеђе са парцелама к.ч. бр. 1029/2 и 1028/3 к.о. Лакташи гдје скреће према истоку пратећи границу парцеле к.ч. бр. 1029/2 а затим и 1025/1 к.о. Лакташи, обухватајући исту све до пута к.ч. бр. 1021 к.о. Лакташи. Од ове тачке даље се креће пратећи пут све до тромеђе са парцелама к.ч. бр. 732/4 и 733/2 к.о. Лакташи. Ту се ломи и наставља даље пратећи границе парцела к.ч. бр. 733/2 и 733/12 к.о. Лакташи, сијече парцелу к.ч. бр. 733/12 к.о. Лакташи и наставља са ње границама парцела к.ч. бр. 733/9, 733/15, 733/1, 733/25, 733/25, 733/21 к.о. Лакташи, затим границом парцеле к.ч. бр. 733/20, 733/21, 733/26, 733/28, 733/7 и 733/3 к.о. Лакташи те долази до пута к.ч. бр. 1021 к.о. Лакташи. Од ове тачке даље прати пут к.ч. бр. 1021 те га затим сијече и долази до границе парцеле к.ч.бр.1010/2 к.о. Лакташи одакле даље наставља према југу пратећи границу парцела к.ч.бр.1010/2 и 1006 к.о. Лакташи, све до пута за Србац, односно к.ч. бр. 1584/1 к.о. Лакташи. Из ове тачке се ломи и скреће у правцу запада, пратећи границу парцеле к.ч. бр. 1584/1 к.о. Лакташи све до полазне тачке, односно, тромеђе парцела к.ч. бр. 1584/1, 1127/4 и 1127/3 к.о. Лакташи

ГРАДСКО ГРАЂЕВИНСКО ЗЕМЉИШТЕ У НАСЕЉЕНОМ МЈЕСТУ ЈАКУПОВЦИ

Градско грађевинско земљиште у насељеном мјесту Јакуповци обухвата дијелове катастарске к.о. Јакуповци, а исто је у обухату сљедећих регулационих планова, са свим припадајућим измјенама и допунама:

- ”Регулациони план “Јакуповци-исток” (ревизија)”
- ”Регулациони план “Јакуповци-запад”(ревизија)”
- ”Регулациони план за уређење простора између старе Градишке цесте и ријеке Врбас у подручју Клашница”
- ”Регулациони план за простор коридора магистралног пута Бањалука-Градишка на подручју општине Лакташи”
- ”Регулационог плана за простор у зони утицаја магистралног пута М-16.1 дионица Клашнице-Дервента (Општина Лакташи, секције 1)”

Гранична линија градског грађевинског земљишта у насељеном мјесту Јакуповци, у складу са горе наведеним регулационим плановима, почиње на тромеђи к.о. Јакуповци, к.о. Гламочани и к.о. Велико Блашко и иста наставља у правцу сјеверо-истока низводно ријеком Врбас границом к.о. Јакуповци и к.о. Велико Блашко и границом к.о. Јакуповци и к.о. Чардачани све до парцеле к.ч. бр. 146/4 к.о. Јакуповци у складу са “Регулационим планом “Јакуповци-исток”(ревизија)”

Даље гранична линија градског грађевинског земљишта у насељеном мјесту Јакуповци, се ломи у правцу сјеверо-запада и наставља сјеверо-источном границом парцеле к.ч. бр. 146/5 к.о. Јакуповци све до парцеле к.ч. бр. 147/1 к.о. Јакуповци, гдје се гранична линија ломи у правцу југо-запада и наставља југо-источном границом парцела к.ч. бр. 147/1, 148, и 149 к.о. Јакуповци све до парцеле к.ч. бр. 150/3 к.о. Јакуповци и даље наставља у правцу југо-запада сјекући парцеле к.ч. бр. 150/3 и 150/2 к.о. Јакуповци све до парцеле к.ч. бр. 143 к.о. Јакуповци у складу са

“Регулационим планом “Јакуповци-исток” (ревизија)”, даље гранична линија се ломи у правцу сјеверо-запада и наставља југо-западном границом парцела к.ч.бр. 150/2 и 150/1 к.о. Јакуповци све до најзападније тачке на парцели к.ч. бр. 150/1 к.о. Јакуповци, даље гранична линија се ломи у правцу југо-запада сјекући парцелу к.ч. бр. 143 к.о. Јакуповци све до тромеђе парцела к.ч. бр. 143, 1291 и 151/7 к.о. Јакуповци.

Даље гранична линија градског грађевинског земљишта у насељеном мјесту Јакуповци, се ломи у правцу сјеверо-запада и наставља сјеверо-источном границом парцела к.ч. бр. 151/7, 151/5, 151/3 и 151/1 к.о. Јакуповци све до границе к.о. Јакуповци и к.о. Лакташи, даље гранична линија наставља у правцу сјеверо-запада границом к.о. Јакуповци и к.о. Лакташи и Јакуповци и к.о. Лакташи-Ријечани пресецајући магистрални пут М-16 све до ауто-пута Бања Лука-Градишка.

Даље гранична линија градског грађевинског земљишта у насељеном мјесту Јакуповци, се ломи у правцу југо-запада и наставља паралелно са ауто-путем Бања Лука-Градишка сјеверозападним границама парцела к.ч. бр. 48/1, 48/2, 67/1, 35/1, 32/2, 32/1, 31/1, 29/2 30/1, 82/1, 83/2, 83/1, 91/1, 92/1, 93/1, 104/1, 103/3, 199/1 202/4 и 202/3 к.о. Јакуповци све до парцеле (пута) к.ч. бр. 1458 к.о. Јакуповци, коју пресеца и даље наставља у правцу југо-запада паралелно са ауто-путем Бања Лука-Градишка сјеверо-западним границама парцела к.ч. бр. 1235/4, 1234/1, 1235/7, 1231/1, 1194/5, 1390/2, 1390/1, 1156/1, 1156/2, 1156/3, 1155/3, 1155/4, 1155/8, 1153/2 и 1402/1 к.о. Јакуповци све до парцеле (пута) к.ч. бр. 1460 к.о. Јакуповци коју пресеца, даље гранична линија наставља у правцу југа паралелно са ауто-путем Бања Лука-Градишка западном границом парцеле к.ч. бр. 1142/1 и 1143/3 к.о. Јакуповци све до потока Ријека означеног као парцела к.ч. бр. 1455 к.о. Јакуповци коју пресеца и даље наставља у правцу југа паралелно са ауто-путем Бања Лука-Градишка западном границом парцела к.ч. бр. 1069/3 и 1472/1 к.о. Јакуповци све до парцеле к.ч. бр. 1075/1 к.о. Јакуповци.

Даље гранична линија градског грађевинског земљишта у насељеном мјесту Јакуповци наставља у правцу југа сјекући парцеле к.ч. бр. 1075/1, 1111, 1110, 1109/2, 1093/2, 1105/6, и 1107/2 к.о. Јакуповци све до границе к.о. Јакуповци и к.о. Гламочани у складу са “Регулационим планом за простор коридора магистралног пута Бањалука-Градишка на подручју општине Лакташи”, даље гранична линија се ломи у правцу истока настављајући границом к.о. Јакуповци и к.о. Гламочани све до почетне тачке односно до тромеђе к.о. Јакуповци, к.о. Гламочани и к.о. Велико Блашко.

ГРАДСКО ГРАЂЕВИНСКО ЗЕМЉИШТЕ У НАСЕЉЕНОМ МЈЕСТУ ГЛАМОЧАНИ

Градско грађевинско земљиште у насељеном мјесту Гламочани обухвата дијелове катастарске к.о. Гламочани, а исто је у обухату сљедећих регулационих планова, са свим припадајућим измјенама и допунама:

- ”Регулациони план за уређење простора између старе Градишке цесте и ријеке Врбас у подручју Клашница”
- ”Регулациони план за простор коридора магистралног пута Бањалука-Градишка на подручју општине Лакташи”

-”Регулациони план дијела подручја насеља Трн у општини Лакташи”.

Гранична линија градског грађевинског земљишта у насељеном мјесту Гламочани, у складу са горе наведеним регулационим плановима, почиње на тремеђи к.о. Трн, к.о. Шушњари и к.о. Гламочани и иста наставља у правцу сјеверо-истока низводно ријеком Врбас границом к.о. Гламочани и к.о. Шушњари све до томеђе к.о. Гламочани, к.о. Шушњари и к.о. Велико Блашко и даље наставља у правцу сјеверо-истока низводно ријеком Врбас границом к.о. Гламочани и к.о. Велико Блашко све до до томеђе к.о. Гламочани, к.о. Шушњари и к.о. Јакуповци, гдје се гранична линија ломи у правцу запада настављајући границом к.о. Гламочани и к.о. Јакуповци све до најисточније тачке на парцели к.ч. бр. 1113/6 к.о. Гламочани.

Даље гранична линија градског грађевинског земљишта у насељеном мјесту Гламочани, се ломи у правцу југо-запада и наставља сјекући парцеле к.ч. бр. 1113/6, 1113/1, 1113/5 и 1574/1 к.о. Гламочани у складу са “Регулационим планом за простор коридора магистралног пута Бањалука-Градишка на подручју општине Лакташи”, све до парцеле к.ч. бр. 1117/1 к.о. Гламочани гдје се ломи у правцу југа и наставља западном границом парцела к.ч. бр. 1117/1 и 1119/5 к.о. Гламочани све до парцеле к.ч. бр. 1119/1 к.о. Гламочани и наставља у правцу југа сјекући парцеле к.ч. бр. 1119/1 и 1119/4 к.о. Гламочани у складу са регулационим планом све до ауто-пута Бања Лука – Градишка, гдје се ломи у правцу југо-запада и запада уз ауто-пут сјекући парцеле к.ч.бр. 1119/4, 1375/1, 1377/2, 1381, 1368/2, 1366/1, 1365/1, 1356/3, 1328/25, 1329/4 и 1317 к.о. Гламочани а све у складу са “Регулационим планом за простор коридора магистралног пута Бањалука-Градишка на подручју општине Лакташи” све до парцеле к.ч. бр. 1573/5 к.о. Гламочани и наставља сјеверном границом парцеле к.ч.бр. 1573/5 к.о. Гламочани, гранична линија даље наставља у правцу запада јужном границом парцела к.ч. бр. 1308/7, 1300/14 и 1375/3 к.о. Гламочани све до парцеле к.ч. бр. 1299/2 к.о. Гламочани.

Даље гранична линија градског грађевинског земљишта у насељеном мјесту Гламочани, се ломи у правцу сјеверо-запада сјекући парцеле к.ч. бр. 1299/2, 1300/29, 1300/24, 1300/10, 1300/11, 1300/12, 1300/13, 1301/4, 1301/1, 1301/3, 1277/2, 1277/3, 1277/1 и 1278/12 к.о. Гламочани у складу са “Регулационим планом за простор коридора магистралног пута Бањалука-Градишка на подручју општине Лакташи” све до парцеле к.ч. бр. 1278/1 к.о. Гламочани, гдје се ломи у правцу запада и наставља сјекући парцеле к.ч. бр. 1278/1, 1278/20, 1278/24, 1279/1, 1274/1, 1572/1, 1186/11, 1186/2, 1186/7, 1187/1, 1187/2, 1571/1, 1263/1, 1263/3 1257/1, 1257/9, 1242/4, 1242/16, 1242/2, 1245, 1248 и 938 к.о. Гламочани све до средине парцеле к.ч. бр. 934 к.о. Гламочани у складу са “Регулационим планом за простор коридора магистралног пута Бањалука-Градишка на подручју општине Лакташи”.

Даље гранична линија градског грађевинског земљишта у насељеном мјесту Гламочани, се ломи у правцу сјуго-запада сјекући парцеле к.ч. бр. 934, 932/1, 629, 628/1, 628/4, 623/1, 632/2, 636/2, 645/12, 645/13, 645/4, 645/11, 645/10, 644/1, 644/2, 1564/2, 870/2, 870/6, 870/1, 870/5, 866, 865/2, 818, 819, 835, 826/6, 826/1, 826/5, 1497/29, 1497/28, 1497/27, 1497/26, 1497/25, 1497/24, 1496/1, 1498, 1500/7, 1503/4, 1504/1, 1504/2, 1511/12, 1511/2, 1514/18 и 1514/19 к.о. Гламочани све до парцеле к.ч.бр. 1542/6 к.о. Гламочани у складу са “Регулационим планом за простор коридора магистралног пута Бањалука-Градишка на подручју

општине Лакташи”.

Даље гранична линија градског грађевинског земљишта у насељеном мјесту Гламочани, се ломи у правцу југо-истока и наставља сјеверо-источном границом парцела к.ч. бр. 1542/6, 1542/1, 1541 и 1544 к.о. Гламочани све до најсјеверније тачке на парцели к.ч. бр. 1542/4 к.о. Гламочани, гдје се ломи у правцу југо-запада и наставља сјекући парцеле к.ч. бр. 1542/4, 1542/5, 1539/1 и 1546/1 к.о. Гламочани све до најсјеверније тачке на парцели к.ч. бр. 1557/2 к.о. Гламочани у складу са “Регулационим планом за простор коридора магистралног пута Бањалука-Градишка на подручју општине Лакташи” и даље наставља у правцу југо-запада, сјеверо-западном границом парцела к.ч. бр. 1557/2, 1557/3 и 1559/8 к.о. Гламочани све до парцеле к.ч. бр. 1559/6 к.о. Гламочани, гранична линија и даље наставља у правцу југо-запада сјекући парцеле к.ч. бр. 1559/6 и 1559/4 к.о. Гламочани у складу са “Регулационим планом за простор коридора магистралног пута Бањалука-Градишка на подручју општине Лакташи” све до ријеке Буковице, односно границе к.о. Гламочани и к.о. Трн.

Даље гранична линија градског грађевинског земљишта у насељеном мјесту Гламочани, се ломи у правцу истока и наставља низводно ријеком Буковицом границом к.о. Гламочани и к.о. Трн све до почетне тачке, односно тремеђе к.о. Трн, к.о. Шушњари и к.о. Гламочани.

ГРАДСКО ГРАЂЕВИНСКО ЗЕМЉИШТЕ У НАСЕЉЕНОМ МЈЕСТУ ТРН

Градско грађевинско земљиште у насељеном мјесту Трн обухвата дијелове двије катастарске општине, и то већим дијелом к.о. Трн и малим, незнатним дијелом к.о. Буковица, а исто је у обухвату сљедећих регулационих планова, са свим припадајућим измјенама и допунама:

-”Регулациони план за простор коридора магистралног пута Бањалука-Градишка на подручју општине Лакташи”,

-”Регулациони план дијела подручја насеља Трн у општини Лакташи”.

Гранична линија градског грађевинског земљишта у насељеном мјесту Трн, у складу са горе наведеним регулационим плановима, почиње на тремеђи к.о. Трн, к.о. Буковица и к.о. Куљани и иста наставља у правцу југо-истока границом к.о. Трн и к.о. Куљани све до ријеке Врбас, гдје се ломи у правцу сјеверо-истока и наставља низводно ријеком врбас границом к.о. Трн и к.о. Пријечани све до тачке гдје се граница к.о. Трн и к.о. Пријечани леме у правцу југа, те даље од наведене тачке наставља низводно ријеком Врбас у правцу истока до моста на ријечи Врбас и даље наставља низводно ријеком Врбас у правцу сјеверо-истока до границе к.о. Трн и к.о. Шушњари.

Даље гранична линија градског грађевинског земљишта у насељеном мјесту Трн, наставља у правцу дијелом у правцу сјеверо-истока и даље у правцу сјевера низводно ријеком Врбас границом к.о. Трн и к.о. Шушњари све до тремеђе к.о. Трн, к.о. Шушњари и к.о. Гламочани.

Даље гранична линија градског грађевинског земљишта у насељеном мјесту Трн, се ломи у правцу запада узводно ријеком Буковицом границом к.о. Трн и к.о. Гламочани све до око 100 m1 на удаљености од магистралног пута М-16 у правцу сјеверо-запада, гдје се ломи у правцу југо-запада и наставља све до тремеђе парцела к.ч. бр. 25/2 и 12/2 к.о. Трн и к.ч. бр. 1859 к.о. Јаблан све у складу са

регулационим планом.

Даље гранична линија градског грађевинског земљишта у насељеном мјесту Трн, наставља у правцу југо-запада границом к.о. Трн и ко.о. Јаблан све до најјужније тачке на парцели к.ч. бр. 1208/7 к.о. Јаблан, гдје се ломи у правцу југо-истока сјекући парцеле к.ч. бр. 244/2, 244/1, 244/3, 244/4, 245, 246, 250, 254 и 255/5 к.о. Трн све до потока Ступчевица, гдје се ломи у правцу запада и наставља узводно потоком Ступчевица сјеверном границом парцела к.ч. бр. 372/2, 372/3, 372/7, 373/17, 373/16, 373/15 и 373/14 к.о. Трн све до парцеле к.ч. бр. 373/13 к.о. Трн, гдје се ломи у правцу југо-запада и наставља сјеверозападном границом парцела к.ч. бр. 373/13 и 373/12 к.о. Трн све до парцеле к.ч. бр. 373/11 к.о. Трн и даље наставља у правцу југо-запада сјекући парцеле к.ч. бр. 373/11, 373/23, 373/9 и 379 к.о. Трн све до најисточније тачке на парцели к.ч. бр. 378/5 к.о. Трн, гдје се ломи у сјеверо-запада и наставља сјевероисточном границом парцела к.ч. бр. 378/5, 378/4 378/1 и 378/3 к.о. Трн све до нај сјеверније тачке на парцели к.ч. бр. 378/3 к.о. Трн гдје се ломи у правцу југо-запада и наставља сјеверо-западном границом парцела к.ч. бр. 378/3, 377/1 и 376/1 к.о. Трн све до најјужније тачке на парцели к.ч. бр. 387/2 к.о. Трн, гдје се ломи у правцу сјеверо-запада и наставља и наставља сјеверо-источном границом парцела к.ч. бр. 390/2 и 389 к.о. Трн све до границе к.о. Трн и к.о. Буковица.

Даље гранична линија градског грађевинског земљишта у насељеном мјесту Трн, сјече границу к.о. Трн и к.о. Буковица и наставља кроз к.о. Буковица неправилно сјекући парцеле к.ч. бр. 1214/2, 1212, 1215/1 и 1216/3 к.о. Буковица у складу са регулационим планом све до најзападније тачке на парцели к.ч. бр. 1216/3 к.о. Буковица, гдје се враћа на границу к.о. Трн и к.о. Буковица и даље наставља у правцу југо-истока границом к.о. Трн и к.о. Буковица све до парцеле к.ч. бр. 1216/4 к.о. Буковица, гдје се ломи у правцу југа и наставља западном границом парцеле 1216/4 к.о. Буковица све до к.ч. бр. 1216/6 к.о. Буковица гдје се враћа на границу к.о. Трн и к.о. Буковица и наставља у правцу југо-запада границом к.о. Трн и к.о. Буковица све до почетне тачке, односно тромеђе к.о. Трн, к.о. Буковица и к.о. Куљани.

ГРАДСКО ГРАЂЕВИНСКО ЗЕМЉИШТЕ У ОБУХВАТУ “УРБАНИСТИЧКОГ ПЛАНА СЛАТИНЕ” ОДНОСНО У К.О. СЛАТИНА, К.О. МАЛО БЛАШКО И К.О. ЈАРУЖАНИ

Градско грађевинско земљиште у к.о. Слатина, к.о. Мало Блашко и к.о. Јаружани налази се у обухату “Урбанистичког плана Слатине”.

Гранична линија градског грађевинског земљишта у к.о. Слатина, к.о. Мало Блашко и к.о. Јаружани, у складу са горе наведеним “Урбанистичким планом Слатине”, почиње у к.о. Слатина на тромеђи парцела к.ч. бр. 1014/21, 794/1 к.о. Слатина и Ерцеговачког потока, односно к.ч. бр.1138 к.о. Мало Блашко одакле у правцу сјевера прелази Ерцеговачки поток, улази у к.о. Мало Блашко те долази до парцеле к.ч. бр. 969/2 к.о. Мало Блашко, одакле наставља уз Ерцеговачку ријеку све до тромеђе коју чине парцеле к.ч. бр. 962, 959 и 1138 к.о. Мало Блашко односно Ерцеговачка ријека. Одатле наставља у правцу сјевера све

до тромеђе парцела к.ч. бр. 968, 688 и 955 к.о. Мало Блашко гдје се ломи и даље креће у правцу истока дуж парцела к.ч. бр. 955, 956 и 952 к.о. Мало Блашко све до пута к.ч. бр. 1128 к.о. Мало Блашко који прелази и долази до парцеле к.ч. бр. 711/3 к.о. Мало Блашко те наставља уз поменути пут дуж парцела к.ч.бр.711/3, 711/2, 711/6 к.о. Мало Блашко до границе са парцелом к.ч. бр. 708 к.о. Мало Блашко. Даље се наставља у правцу сјевера дуж граница парцела к.ч. бр. 708, 707, 712, 936/2, 716/4 и 716/3 к.о. Мало Блашко до пута к.ч. бр. 716/5 к.о. Мало Блашко, затим прелази пут и долази до парцеле к.ч. бр. 934/1 к.о. Мало Блашко чијом се западном страном даље креће у правцу сјевера и долази до пута к.ч. бр. 924 к.о. Мало Блашко, прелази исти и наставља границама парцела к.ч. бр. 733/3, 731, 727, 729 и 728 к.о. Мало Блашко до тромеђе са парцелама к.ч. бр. 723/2 и 598 к.о. Мало Блашко. Одатле наставља у правцу истока границом парцеле к.ч. бр. 728, 737/1, 920/4, 920/2 к.о. Мало Блашко до потока Тешановац који прелази и наставља даље у правцу истока границом парцеле к.ч. бр. 745/1 до пута к.ч. бр. 1122 к.о. Мало Блашко који прелази, долази до парцеле к.ч. бр. 753 к.о. Мало Блашко и њеном границом наставља у правцу истока до парцеле к.ч. бр. 748 к.о. Мало Блашко, затим у правцу сјевера до парцеле к.ч. бр. 750/2 к.о. Мало Блашко и даље њеном границом у правцу истока, затим границом парцела к.ч. бр. 750/1 и 750/12 к.о. Мало Блашко гдје сијече парцелу к.ч. бр. 749/1 к.о. Мало Блашко и долази до потока Церик односно границе парцеле к.ч. бр. 779 к.о. Мало Блашко чију границу прати у правцу југа до тромеђе са парцелама к.ч. бр. 749/2 и 914 к.о. Мало Блашко. Одатле се даље наставља сјеверном границом парцеле к.ч.бр.914 к.о. Мало Блашко у правцу сјеверо-истока до парцеле к.ч. бр.913 к.о. Мало Блашко гдје скреће према сјеверу до границе са парцелом к.ч. бр.783 к.о. Мало Блашко и прати границу парцеле к.ч. бр. 913 к.о. Мало Блашко даље према истоку до пута к.ч. бр. 1131 к.о. Мало Блашко који прелази и долази до парцеле к.ч. бр. 897 к.о. Мало Блашко. Даље се наставља уз пут границама парцела к.ч. бр. 897, 896, 898/5, 901/20, 901/18, 902/7, 902/8 и дијелом 902/1 к.о. Мало Блашко до границе са парцелом к.ч. бр. 825/4 к.о. Мало Блашко. Даље се ломи према истоку и прати границу парцеле к.ч. бр. 825/4, 825/2 и 825/1, обухвата мањи дио парцеле к.ч. бр. 824/2 к.о. Мало Блашко и наставља према истоку границама парцела к.ч. бр. 828, 826, к.о. Мало Блашко и долази до пута к.ч. бр. 1130 к.о. Мало Блашко који прелази и креће се његовом источном границом даље према југу до парцеле к.ч. бр. 834/2 к.о. Мало Блашко чијом границом скреће према истоку до границе парцеле к.ч. бр. 837 к.о. Мало Блашко. Ту се ломи према југу пратећи границе парцела к.ч. бр. 834/2 и 834/1 к.о. Мало Блашко до границе с парцелом к.ч. бр. 836/1 к.о. Мало Блашко и скреће према истоку пратећи њену границу до пута к.ч. бр. 840 к.о. Мало Блашко. Даље прати пут к.ч.бр.840 к.о. Мало Блашко до парцеле к.ч. бр. 851 к.о. Мало Блашко гдје се ломи према сјеверу и прати границе парцела к.ч. бр. 851, 850 к.о. Мало Блашко до тромеђе парцела к.ч. бр. 858/4, 837 и 851 к.о. Мало Блашко. Даље наставља у правцу сјеверо-истока границама парцела 851, 853 к.о. Мало Блашко, обухвата мањи дио парцеле к.ч. бр. 858/4 к.о. Мало Блашко и наставља границом парцеле к.ч. бр. 853 к.о. Мало Блашко до пута к.ч.бр.856/1 к.о. Мало Блашко. Даље се креће према истоку уз пут све до пута к.ч. бр.1121 к.о. Мало Блашко који прелази, сијече ријеку Слатину и креће се границом к.о. Мало Блашко и к.о. Јаружани до пута к.ч. бр. 1347 к.о. Јаружани.

Увој тачки прелази пут к.ч. бр. 1347 к.о. Јаружани и

даље наставља према југо-истоку уз наведени пут границама парцела к.ч. бр. 258/1, 257, 258/3, 259, 261/4 и 261/3 к.о. Јаружани до границе с парцелом к.ч. бр. 421/2 к.о. Јаружани. Ту скреће према југу и креће се границом парцеле к.ч. бр. 261/3, 261/1, 261/2 и 260/11 к.о. Јаружани, затим скреће према западу границом парцеле к.ч. бр. 260/11 и 260/4 к.о. Јаружани те прелази Ловачку ријеку и границу катастарских општина к.о. Јаружани и к.о. Слатина те долази до тромеђе парцела к.ч. бр. 371/3, 373 к.о. Јаружани са Ловачком ријеком.

Даље наставља да се креће кроз к.о. Слатина границама парцела к.ч. бр. 371/3, 371/4 и 371/9 к.о. Слатина до тромеђе са парцелама к.ч. бр. 373 и 374 к.о. Слатина одакле скреће према сјеверо-западу преко парцеле к.ч. бр. 371/9 и 372 к.о. Слатина долази до парцеле к.ч. бр. 371/7 к.о. Слатина чијом јужном границом наставља у правцу запада до тромеђе са парцелама к.ч.бр.371/1 и 372 к.о. Слатина. Даље прати границу парцела к.ч. бр. 371/1, 369, 368, 362/2, 363/1, 363/2, 363/3 к.о. Слатина до пута к.ч. бр. 2078 к.о. Слатина. Ту се ломи према југу уз границу парцеле к.ч. бр. 365 к.о. Слатина и прелази пут на тромеђу парцела к.ч. бр. 398, 391 и пута 2078 к.о. Слатина одакле наставља према југу границом парцела к.ч. бр. 398, 395, 394, 405, 406/1 и 406/2 к.о. Слатина до тромеђе са парцелама к.ч. бр. 422 и 413 к.о. Слатина. Од тромеђе наведених парцела даље наставља границом парцеле к.ч. бр. 406/2 к.о. Слатина до тромеђе са парцелом к.ч. бр. 407 к.о. Слатина и путем к.ч.бр.2079 к.о. Слатина. Затим наставља према југу те прелази пут к.ч.бр.2079 к.о. Слатина и избија на тромеђу са парцелама к.ч. бр. 757 и 760 к.о. Слатина. Од тромеђе наведених парцела даље прати границе парцела к.ч. бр.760, 759, 753, 752, 766, 768/1, 768/3, 768/5, 781/2, 781/1 к.о. Слатина те се ломи и сијече парцелу к.ч. бр. 784/3 к.о. Слатина у складу са “Урбанистичким планом Слатине”, прелази пут к.ч. бр. 784/4 к.о. Слатина и у правцу запада у складу са “Урбанистичким планом Слатине” сијече парцеле к.ч. бр. 784/1, пут к.ч. бр. 2080 те парцелу к.ч. бр. 847/2 к.о. Слатина до границе са парцелом к.ч. бр. 849 к.о. Слатина те исту сијече у правцу југо-запада у складу са “Урбанистичким планом Слатине”, као и парцелу к.ч. бр. 845 к.о. Слатина а до границе са парцелом к.ч. бр. 835/1 к.о. Слатина. Даље прати границу парцеле к.ч. бр. 845 к.о. Слатина према југо-западу до тромеђе са парцелама к.ч. бр. 835/1 и 840/3 к.о. Слатина одакле наставља границом парцеле к.ч. бр. 845 к.о. Слатина према сјеверо-западу и у складу са “Урбанистичким планом Слатине” сијече парцеле к.ч. бр. 840/3, 840/2, 829/2, 841/2, 828/1 к.о. Слатина и долази до границе парцеле к.ч. бр. 822 к.о. Слатина. Даље се граница градског грађевинског земљишта креће границом парцеле к.ч. бр. 822 к.о. Слатина те долази до потока к.ч. бр. 2076 к.о. Слатина, скреће према сјеверу и долази до границе парцеле к.ч. бр. 344 к.о. Слатина гдје скреће на запад и прелази поток и пролази границом парцеле к.ч. бр. 349 к.о. Слатина до границе са парцелом к.ч. бр. 818 к.о. Слатина. Даље наставља границама парцела к.ч. бр. 818, 819/2 к.о. Слатина до тромеђе са парцелама к.ч. бр. 821/2 и 819/1 к.о. Слатина. Ту се ломи на запад и прати границу парцеле к.ч. бр. 821/1 к.о. Слатина те затим сијече исту у складу са “Урбанистичким планом Слатине” и наставља даље ка западу границом парцеле к.ч. бр. 800/1 к.о. Слатина до тромеђе са парцелама к.ч. бр. 806/1 и 807/3 к.о. Слатина гдје се ломи према сјеверо-западу и сијече парцелу к.ч. бр. 800/1 к.о. Слатина у складу са “Урбанистичким планом Слатине” и долази до пута Бањалука-Слатина к.ч. бр. 2081 к.о. Слатина који прелази

и наставља даље границом пута к.ч. бр. 1011 к.о. Слатина до парцеле к.ч. бр. 1012/2 к.о. Слатина, коју сијече у правцу сјевера као и парцеле к.ч. бр. 1012/1, 1013/4, 1013/7, 1013/1 к.о. Слатина а у складу са “Урбанистичким планом Слатине” те долази до тромеђе парцела к.ч. бр. 1013/1, 1013/5 и пута к.ч. бр.1011 к.о. Слатина. Даље наставља уз поменути пут у правцу сјевера те га сијече у складу са “Урбанистичким планом Слатине” као и парцелу к.ч. бр. 1014/3 к.о. Слатина и долази до границе парцеле к.ч. бр. 794/1 к.о. Слатина чијом границом наставља даље у правцу сјевера до Ерцеговачког потока односно до своје полазне тачке.

ГРАДСКОГРАЂЕВИНСКО ЗЕМЉИШТЕ У ОБУХВАТУ “РЕГУЛАЦИОНОГ ПЛАНА ЗА ПРОСТОР У ЗОНИ УТИЦАЈА МАГИСТРАЛНОГ ПУТА М-16.1 ДИОНИЦА КЛАШНИЦЕ-ДЕРВЕНТА (ОПШТИНА ЛАКТАШИ, СЕКЦИЈЕ 1-11А)”

Градско грађевинско земљиште у к.о. Велико Блашко, к.о. Чардачани, к.о. Довићи, к.о. Бошковићи, к.о. Милошевци, к.о. Доњи Друговићи, к.о. Горњи Друговићи и к.о. Деветина, налази се у обухвату “Регулационог плана за простор у зони утицаја магистралног пута М-16.1 дионица Клашнице-Дервента (Општина Лакташи, секције 1-11а)”, са свим припадајућим измјенама и допунама.

Гранична линија градског грађевинског земљишта у к.о. Велико Блашко, к.о. Чардачани, к.о. Довићи, к.о. Бошковићи, к.о. Милошевци, к.о. Доњи Друговићи, к.о. Горњи Друговићи и к.о. Деветина, почиње на мосту преко ријеке Врбас, односно на граници к.о. Јакуповци и к.о. Велико Блашко, те се, у складу са “Регулационим планом за простор у зони утицаја магистралног пута М-16.1 дионица Клашнице-Дервента (Општина Лакташи, секције 1-11а)”, креће према парцели к.ч. бр. 120/1 к.о. Велико Блашко (коју обухвата) те наставља границом парцеле к.ч. бр. 120/4 к.о. Велико Блашко, затим сијече парцеле к.ч. бр. 119, 117, 122 к.о. Велико Блашко, и наставља даље границама парцела к.ч. бр. 125/4, 125/5, 125/7 к.о. Велико Блашко, сијече парцеле 125/1, 125/3, 125/6, 125/14 к.о. Велико Блашко и долази до границе парцеле к.ч. бр. 123 к.о. Велико Блашко. Даље се креће границом парцеле к.ч. бр. 123, 124 к.о. Велико Блашко и једним дијелом границе парцеле к.ч. бр. 126/1 к.о. Велико Блашко коју затим сијече као и парцеле к.ч. бр.126/3 и 126/4 к.о. Велико Блашко, а у складу са обухватом “Регулационог плана за простор у зони утицаја магистралног пута М-16.1 дионица Клашнице-Дервента (Општина Лакташи, секције 1-11а)” те, у складу са њим, сијече канал к.ч. бр. 1351 и парцеле к.ч. бр. 101, 106, 99, 100, 98/1, 98/4, 98/5 к.о. Велико Блашко као и парцелу к.ч. бр.177/1 к.о. Велико Блашко и избија на њену сјеверну границу. Даље се креће њеном сјеверном границом, затим границом парцеле к.ч. бр. 177/3 к.о. Велико Блашко, сијече пут к.ч. бр. 183/6 и парцелу к.ч. бр. 183/3 к.о. Велико Блашко и избија на њену сјеверну границу а у складу са обухватом “Регулационог плана за простор у зони утицаја магистралног пута М-16.1 дионица Клашнице-Дервента (Општина Лакташи, секције 1-11а)”. Граница градског грађевинског земљишта даље се креће сјеверном грљницом парцеле к.ч. бр. 183/3 к.о. Велико Блашко, избија на границу са парцелом к.ч.бр.180/1 к.о. Велико Блашко и креће се њеном границом до парцеле к.ч. бр. 179 к.о. Велико Блашко те скреће и сијече парцелу к.ч. бр. 180/1, пут к.ч.бр.1352 и парцелу к.ч. бр. 187/1 к.о.

Велико Блашко, у складу са обухватом “Регулационог плана за простор у зони утицаја магистралног пута М-16.1 дионица Клашнице-Дервента (Општина Лакташи, секције 1-11а)”, те долази до парцеле к.ч. бр. 187/2 к.о. Велико Блашко. Од ове тачке наставља границом парцела 187/2, и дијелом парцеле к.ч. бр.190/1 к.о. Велико Блашко коју сијече и улази у дио парцеле к.ч. бр. 190/6 к.о. Велико Блашко гдје се ломи и скреће према сјеверу до границе ове парцеле, а у складу са обухватом “Регулационог плана за простор у зони утицаја магистралног пута М-16.1 дионица Клашнице-Дервента (Општина Лакташи, секције 1-11а)”. Од ове тачке креће се границом парцела к.ч. бр. 190/1, 190/4 к.о. Велико Блашко (коју обухвата) те сијече парцеле к.ч. бр. 193/5,193/1, 193/2,194/2 и 194/1 к.о. Велико Блашко и долази до границе парцеле к.ч. бр. 194/3 к.о. Велико Блашко а у складу са обухватом “Регулационог плана за простор у зони утицаја магистралног пута М-16.1 дионица Клашнице-Дервента (Општина Лакташи, секције 1-11а)”. Од ове тачке креће се границом парцеле к.ч. бр. 194/3, 195/1, 195/2, 212/12, 212/13 к.о. Велико Блашко и сијече парцелу к.ч. бр. 212/3 к.о. Велико Блашко те долази до границе парцеле к.ч. бр. 212/9 к.о. Велико Блашко коју сијече и долази до тромеђе парцела к.ч. бр. 212/9, 211/1 и 211/3 к.о. Велико Блашко а све у складу са обухватом “Регулационог плана за простор у зони утицаја магистралног пута М-16.1 дионица Клашнице-Дервента (Општина Лакташи, секције 1-11а)”.

Од ове тромеђе наставља границом парцеле к.ч. бр. 211/3 к.о. Велико Блашко и наставља у истом правцу до границе к.о. Велико Блашко и к.о. Чардачани коју прати обухватајући парцелу к.ч. бр. 694 к.о. Чардачани те у складу са обухватом “Регулационог плана за простор у зони утицаја магистралног пута М-16.1 дионица Клашнице-Дервента (Општина Лакташи, секције 1-11а)” поново улази у к.о. Велико Блашко и враћа се у к.о. Чардачани на сјеверну границу парцеле к.ч. бр. 696/2 к.о. Чардачани коју прати, затим се креће границом парцела к.ч. бр. 696/5, 696/1 и 696/6 к.о. Чардачани и долази до потока Јалак к.ч. бр. 697. Од те тачке креће се у складу са обухватом “Регулационог плана за простор у зони утицаја магистралног пута М-16.1 дионица Клашнице-Дервента (Општина Лакташи, секције 1-11а)” до најсјеверније тачке границе парцеле к.ч. бр. 698/1 к.о. Чардачани. Од те тачке прати границу парцеле к.ч. бр. 698/1 и 702/1 к.о. Чардачани до тачке гдје се ломи и прелази поток Јалак к.ч. бр. 1141 те у складу са обухватом “Регулационог плана за простор у зони утицаја магистралног пута М-16.1 дионица Клашнице-Дервента (Општина Лакташи, секције 1-11а)” сијече парцеле к.ч. бр. 703/1, 703/3, 706/1,708/2, 708/1, 709/1 к.о. Чардачани, поток Атиповац к.ч. бр. 710 к.о. Чардачани, затим парцеле к.ч. бр. 716, 715, 722/5, 722/10, 722/6, 726/4, 724, 768, 796/1 и 796/7 к.о. Чардачани до границе парцеле к.ч. бр. 796/2 к.о. Чардачани. Даље прати границу парцела к.ч. бр. 796/2, 791/3, 791/1 и 790 до пута к.ч. бр. 1150 к.о. Чардачани који прелази и у складу са обухватом “Регулационог плана за простор у зони утицаја магистралног пута М-16.1 дионица Клашнице-Дервента (Општина Лакташи, секције 1-11а)” сијече парцеле 829/3, 829/2, 826, 827, 831/3, 831/1, 831/5, 831/6, 831/2, 830, 855/5, 855/2, 848, 851/1, 846, 845, 842/2 к.о. Чардачани, долази до границе парцеле к.ч. бр. 844/2 к.о. Чардачани коју прати те прелази поток Грујинац и долази до границе са катастарском општином к.о. Довићи.

Од те тачке граница градског грађевинског земљишта прати границу к.о. Чардачани и к.о. Довићи до парцеле к.ч. бр. 257/1 к.о. Довићи, коју сијече у складу са

обухватом “Регулационог плана за простор у зони утицаја магистралног пута М-16.1 дионица Клашнице-Дервента (Општина Лакташи, секције 1-11а)”, као и к.ч. бр. 259/1 к.о. Довићи до границе са парцелом к.ч. бр. 260/1 к.о. Довићи гдје се ломи до границе к.о. Довићи и к.о. Чардачани коју даље прати до тромеђе к.о. Довићи, к.о. Чардачани и к.о. Бошковићи. Од те тачке скреће према југу и прати границу к.о. Довићи и к.о. Бошковићи до парцеле к.ч. бр. 3/5 к.о. Бошковићи коју сијече, и даље наставља кроз к.о. Бошковићи, у складу са обухватом “Регулационог плана за простор у зони утицаја магистралног пута М-16.1 дионица Клашнице-Дервента (Општина Лакташи, секције 1-11а)” те сијече и парцеле к.ч. бр. 3/4, 3/6, 6/2, 6/5, 6/4, 6/10, 6/1 к.о. Бошковићи до тромеђе парцела к.ч. бр. 6/1, 6/7 и 9 к.о. Бошковићи. Од те тачке даље прати границу парцеле к.ч. бр. 9 к.о. Бошковићи до границе са парцелом к.ч. бр.12/5 к.о. Бошковићи коју сијече, у складу са обухватом “Регулационог плана за простор у зони утицаја магистралног пута М-16.1 дионица Клашнице-Дервента (Општина Лакташи, секције 1-11а)”, као и парцеле к.ч. бр. 12/2, 13, 14, 17 к.о. Бошковићи и долази на тромеђу парцела к.ч. бр. 17, 19/2 и 22/1 к.о. Бошковићи. Даље прати границе парцела к.ч. бр. 19/2, 18, 19/1, 22/3 к.о. Бошковићи (коју сијече једним дијелом) до пута к.ч. бр. 25 к.о. Бошковићи који сијече и даље се креће границом парцеле 24/1 и 33/6 к.о. Бошковићи коју једним дијелом сијече, као и парцеле к.ч. бр. 33/7, 33/3, пут к.ч. бр. 33/4, парцеле к.ч. бр. 134/1, 134/4 к.о. Бошковићи, у складу са обухватом “Регулационог плана за простор у зони утицаја магистралног пута М-16.1 дионица Клашнице-Дервента (Општина Лакташи, секције 1-11а)”, те долази до границе парцеле к.ч. бр. 135 к.о. Бошковићи. Од те тачке даље прати границу парцеле к.ч.бр.135 к.о. Бошковићи, долази до границе катастарске општине к.о. Чардачани коју прати до границе парцеле к.ч. бр. 139 к.о. Бошковићи, једним дијелом сијече парцелу к.ч.бр.139 к.о. Бошковићи, у складу са обухватом “Регулационог плана за простор у зони утицаја магистралног пута М-16.1 дионица Клашнице-Дервента (Општина Лакташи, секције 1-11а)”, долази до границе парцеле к.ч.бр.138 к.о. Бошковићи коју прати као и границу парцеле к.ч. бр. 137 к.о. Бошковићи до тачке у којој се ломи према сјеверу, у складу са обухватом “Регулационог плана за простор у зони утицаја магистралног пута М-16.1 дионица Клашнице-Дервента (Општина Лакташи, секције 1-11а)”, и долази до границе катастарске општине к.о. Чардачани.

Даље прати границу к.о. Чардачани и к.о. Бошковићи, долази до тромеђе к.о. Чардачани, к.о. Бошковићи и к.о. Милошевци те даље наставља границом к.о. Милошевци и к.о. Бошковићи све до границе к.ч. бр. 145 к.о. Бошковићи, гдје се ломи, улази у катастарску општину к.о. Милошевци и прелази поток Тутњевац. Од ове тачке се креће у складу са обухватом “Регулационог плана за простор у зони утицаја магистралног пута М-16.1 дионица Клашнице-Дервента (Општина Лакташи, секције 1-11а)” те сијече парцеле к.ч.бр.1286 и 1285 к.о. Милошевци те даље прати границе парцела к.ч. бр. 1284, 1280, 1271, 1267 к.о. Милошевци, сијече парцелу к.ч.бр.1268 к.о. Милошевци и долази до тромеђе парцела к.ч. бр. 1262, 1268 и 1263 к.о. Милошевци. У овој тачки скреће у правцу истока и обухвата парцелу к.ч. бр. 1269/1 к.о. Милошевци те даље, у складу са обухватом “Регулационог плана за простор у зони утицаја магистралног пута М-16.1 дионица Клашнице-Дервента (Општина Лакташи, секције 1-11а)”, сијече парцелу к.ч. бр. 1256 к.о. Милошевци и долази до потока Тутњевац к.ч. бр.

1264 који прати до границе са катастарском општином к.о. Доњи Друговићи.

У овој тачки прелази у катастарску општину к.о. Доњи Друговићи и сијече поток Тутњевац к.ч. бр. 909/2 и прати границе парцела к.ч. бр. 916, 917/1, 917/2 к.о. Доњи Друговићи, те у складу са обухватом “Регулационог плана за простор у зони утицаја магистралног пута М-16.1 дионица Клашнице-Дервента (Општина Лакташи, секције 1-11а)” сијече пут к.ч. бр. 918/3 и парцеле к.ч. бр. 918/1, 919/1, 922/1, 923/6, 923/7, 923/8, 923/5 к.о. Доњи Друговићи, прелази пут к.ч. бр. 1357 к.о. Доњи Друговићи и долази до границе парцеле к.ч. бр. 1056/1 к.о. Доњи Друговићи. Од ове тачке скреће према магистралном путу М-16.1, долази до парцеле к.ч. бр. 1057/1 к.о. Доњи Друговићи и обухвата исту крећући се даље њеном границом као и границама парцела к.ч. бр. 1057/2, 1058/1, 1048, 1047/5 к.о. Доњи Друговићи, у једном дијелу сијече парцелу к.ч. бр. 1047/3 к.о. Доњи Друговићи те долази до ријеке Црквене к.ч.бр.1338, наставља даље пратити ријеку Црквену границом са парцелама к.ч. бр. 1047/2, 1094/1, 1094/2, 1096 к.о. Доњи Друговићи коју сијече у једном дијелу те поново долази до ријеке Црквене. Од ове тачке поново се креће пратећи ријеку Црквену и идући у з границе са парцелама к.ч. бр. 1096, и 1097 к.о. Доњи Друговићи до тачке гдје прелази Црквену и сијече парцелу к.ч. бр. 1006/4, пут к.ч. бр. 1003/6 и парцелу к.ч. бр. 1009 к.о. Доњи Друговићи, поново прелази Црквену и долази до границе парцеле к.ч. бр. 1098 к.о. Доњи Друговићи, затим прати ријеку Црквену и границе парцела к.ч. бр. 1098, 1099/1, 1099/3, 1101/1,1101/4, и дио границе парцеле к.ч.бр.1101/3 к.о. Доњи Друговићи те, у складу са обухватом “Регулационог плана за простор у зони утицаја магистралног пута М-16.1 дионица Клашнице-Дервента (Општина Лакташи, секције 1-11а)”, прелази ријеку Црквену и сијече пут к.ч. бр. 1109/5 и парцеле к.ч.бр.1119/1, 1120, 1134/1, 1124/6, 1124/2,1132, 1127/3, 1130, пут к.ч. бр. 1334, парцеле к.ч.бр.1179, 1177, 1312/2, 1309/4, 1308/3 к.о. Доњи Друговићи и долази до границе парцеле к.ч.бр.1313 к.о. Доњи Друговићи. Од те тачке прати границе парцела к.ч. бр. 1313, 1322/1, 1321/1, 1320/1, 1320/6 и 1320/2 к.о. Доњи Друговићи до границе к.о. Доњи Друговићи и к.о. Горњи Друговићи.

Даље се ломи према југу пратећи границу катастарских општина до мјеста гдје, у складу са обухватом “Регулационог плана за простор у зони утицаја магистралног пута М-16.1 дионица Клашнице-Дервента (Општина Лакташи, секције 1-11а)”, улази у к.о. Горњи Друговићи и сијече парцелу к.ч. бр. 1362/4 к.о. Горњи Друговићи и долази до парцеле к.ч. бр. 707/1 к.о. Горњи Друговићи. Даље једним дијелом прати границу парцеле к.ч. бр. 707/1 к.о. Горњи Друговићи коју затим сијече, у складу са обухватом “Регулационог плана за простор у зони утицаја магистралног пута М-16.1 дионица Клашнице-Дервента (Општина Лакташи, секције 1-11а)”, као и парцеле к.ч. бр. 707/4, 707/3, пут к.ч. бр. 687/2, затим парцеле к.ч. бр. 695/2 и 689/2 к.о. Горњи Друговићи до границе с парцелом к.ч. бр. 694/1 к.о. Горњи Друговићи. Од ове тачке гранична линија градског грађевинског земљишта прати границе парцела к.ч. бр. 694/1, 693 и 692 к.о. Горњи Друговићи те прелази ријеку Црквену и даље се креће уз њу границама парцела к.ч. бр. 727, 728, 729/1, 731, 733/1, 734, 736/1, 737/3 к.о. Горњи Друговићи и дијелом границом парцеле к.ч. бр. 737/1 коју сијече, у складу са обухватом “Регулационог плана за простор у зони утицаја магистралног пута М-16.1 дионица Клашнице-Дервента

(Општина Лакташи, секције 1-11а)”, као и парцеле к.ч. бр. 739/1, 741, 740, 1116/1, 1115/1, 1114, 1113, 1112/1, 1109/1, 1106, 1104/3, 1104/1 к.о. Горњи Друговићи на чијем једном дијелу се ломи према сјеверу и долази до ријеке Црквене. Од ове тачке даље прати ријеку Црквену и прелази пут к.ч. бр. 1102 те се креће границама парцела к.ч. бр. 1101, 1100, 1099, 1097/1, 1095/1, 1096 к.о. Горњи Друговићи и долази на границу општина Лакташи и Прњавор. Ту се ломи према југу и креће се границама општина те прелази магистрални пут М-16.1.

Након преласка магистралног пута М-16.1 гранична линија градског грађевинског земљишта долази до границе парцеле к.ч. бр. 1144/2 к.о. Горњи Друговићи те прати границе општина и ломи се према западу, у складу са обухватом “Регулационог плана за простор у зони утицаја магистралног пута М-16.1 дионица Клашнице-Дервента (Општина Лакташи, секције 1-11а)”, сијекући парцеле к.ч. бр. 1144/2, 1144/1, 1440/1, 1135/3, пут к.ч. бр. 1134 као и парцелу к.ч. бр. 1133/3 к.о. Горњи Друговићи и долази до границе парцеле к.ч. бр.1131/1 к.о. Горњи Друговићи. Од ове тачке прати границу парцела к.ч.бр. 1131/1, прелази пут к.ч. бр. 1128 к.о. Горњи Друговићи и у складу са обухватом “Регулационог плана за простор у зони утицаја магистралног пута М-16.1 дионица Клашнице-Дервента (Општина Лакташи, секције 1-11а)”, сијече парцеле к.ч. бр. 1120/1, 1117, 1167 и долази до границе парцеле к.ч. бр. 1169/1 к.о. Горњи Друговићи. Даље гранична линија градског грађевинског земљишта прати једним дијелом границу парцеле к.ч. бр. 1169/1 к.о. Горњи Друговићи коју сијече и прелази пут к.ч. бр. 1188 к.о. Горњи Друговићи и даље, у складу са обухватом “Регулационог плана за простор у зони утицаја магистралног пута М-16.1 дионица Клашнице-Дервента (Општина Лакташи, секције 1-11а)”, сијече парцеле к.ч. бр. 1189/1, 1185/1, прелази пут к.ч.бр.1192 и долази до границе парцеле к.ч. бр. 1193/4 к.о. Горњи Друговићи, коју обухвата и наставља даље границом парцеле к.ч. бр. 1195/3 к.о. Горњи Друговићи те прелази парцеле к.ч.бр.1197 и 1198 к.о. Горњи Друговићи и долази до границе парцеле к.ч. бр. 722 к.о. Горњи Друговићи. Од ове тачке даље се креће границом парцеле к.ч. бр. 722 к.о. Горњи Друговићи, затим сијече парцелу к.ч. бр. 720 и прати границе парцела к.ч. бр. 723/1 и 724 к.о. Горњи Друговићи и долази до ријеке Црквене коју прелази и излази на границу парцеле к.ч. бр. 708/1 к.о. Горњи Друговићи. Од ове тачке гранична линија градског грађевинског земљишта даље прати границу парцеле к.ч. бр. 708/1 к.о. Горњи Друговићи као и границе парцела к.ч. бр. 710/2, 710/3, 710/6 к.о. Горњи Друговићи, прелази ријеку Црквену и прати границу парцеле к.ч. бр. 713 к.о. Горњи Друговићи коју затим сијече, у складу са обухватом “Регулационог плана за простор у зони утицаја магистралног пута М-16.1 дионица Клашнице-Дервента (Општина Лакташи, секције 1-11а)”, као и парцелу к.ч. бр. 721 к.о. Горњи Друговићи и долази на границу к.о. Горњи Друговићи и к.о. Доњи Друговићи.

Од ове тачке граница обухвата градског грађевинског земљишта прелази у к.о. Доњи Друговићи и даље, у складу са обухватом “Регулационог плана за простор у зони утицаја магистралног пута М-16.1 дионица Клашнице-Дервента (Општина Лакташи, секције 1-11а)”, сијече парцеле к.ч.бр.1337, 1325 к.о. Доњи Друговићи и долази до ријеке Црквене коју прелази и избија на границу парцеле к.ч. бр. 1324/3 к.о. Доњи Друговићи. Од ове тачке даље прати ријеку Црквећу и границе парцела к.ч. бр.

1324/3, 1324/7, 1157/2, 1158/2 к.о. Доњи Друговићи и затим, у складу са обухватом “Регулационог плана за простор у зони утицаја магистралног пута М-16.1 дионица Клашнице-Дервента (Општина Лакташи, секције 1-11а)”, сијече парцеле к.ч. бр. 1159/3, 1160/3, 1160/4, 1175/3 к.о. Доњи Друговићи и долази на границу парцеле к.ч. бр.1166/7 к.о. Доњи Друговићи. Даље прати границу парцела к.ч. бр. 1166/7, 1166/6, 1166/4, 1166/1, 1166/3 и једним дијелом 1168 к.о. Доњи Друговићи до тачке гдје, у складу са обухватом “Регулационог плана за простор у зони утицаја магистралног пута М-16.1 дионица Клашнице-Дервента (Општина Лакташи, секције 1-11а)”, сијече ријеку Црквену и долази до парцеле к.ч. бр. 1135/1 к.о. Доњи Друговићи. Од ове тачке прати границе парцеле к.ч. бр. 1135/1 и 1135/2 к.о. Доњи Друговићи те, у складу са обухватом “Регулационог плана за простор у зони утицаја магистралног пута М-16.1 дионица Клашнице-Дервента (Општина Лакташи, секције 1-11а)”, сијече пут к.ч. бр. 1139/2 као и парцеле к.ч. бр. 1107/4, 1107/2, 1107/5, 1107/1, пут к.ч. бр. 1105, парцелу к.ч. бр. 1102/1 к.о. Доњи Друговићи те долази на границу ове парцеле са границом парцеле к.ч. бр. 1102/4 к.о. Доњи Друговићи.

Даље прати границу парцеле к.ч. бр. 1102/1 к.о. Доњи Друговићи и долази до границе к.о. Доњи Друговићи и к.о. Деветина коју прати све до парцеле к.ч. бр. 29 к.о. Деветина гдје прелази у катастарску општину к.о. Деветина и даље наставља границом парцеле к.ч. бр. 29 к.о. Деветина све до парцеле к.ч. бр. 25 к.о. Деветина гдје скреће и враћа се на границу к.о. Деветина и к.о. Доњи Друговићи. Од ове тачке граница градског грађевинског земљишта прати границу катастарских општина све до парцеле к.ч. бр. 1079 к.о. Доњи Друговићи гдје се ломи, у складу са обухватом “Регулационог плана за простор у зони утицаја магистралног пута М-16.1 дионица Клашнице-Дервента (Општина Лакташи, секције 1-11а)”, и поново улази у катастарску општину к.о. Доњи Друговићи те даље сијече парцелу к.ч. бр. 1079 к.о. Доњи Друговићи, долази до парцеле к.ч. бр. 1077/3 к.о. Доњи Друговићи и прати њену границу те затим сијече парцелу к.ч. бр. 1062/2 к.о. Доњи Друговићи и долази до границе парцеле к.ч. бр. 1062/8 к.о. Доњи Друговићи. Потом се креће границама парцела к.ч. бр. 1062/8 к.о. Доњи Друговићи, сијече парцелу к.ч. бр. 1062/9 к.о. Доњи Друговићи те даље прати границе парцела к.ч. бр. 1062/1, 1071/1, 1064/1 к.о. Доњи Друговићи, сијече парцелу 1069 к.о. Доњи Друговићи и долази до границе парцеле к.ч. бр. 1065/2 к.о. Доњи Друговићи коју даље прати до пута к.ч. бр. 1066 к.о. Доњи Друговићи који сијече, у складу са обухватом “Регулационог плана за простор у зони утицаја магистралног пута М-16.1 дионица Клашнице-Дервента (Општина Лакташи, секције 1-11а)”, као и парцелу к.ч. бр. 1067/1, поново пут к.ч. бр. 1066, парцеле к.ч. бр. 1068 и поново дио парцеле к.ч. бр. 1069 к.о. Доњи Друговићи те избија на границу катастарских општина к.о. Доњи Друговићи и к.о. Бошковићи.

Од те тачке граница обухвата градског грађевинског земљишта прелази у катастарску општину к.о. Бошковићи и сијече парцелу 172/2 к.о. Бошковићи, те парцелу к.ч. бр. 172/1 к.о. Бошковићи и долази до границе парцеле к.ч. бр. 167 к.о. Бошковићи. Даље се креће границама парцела к.ч. бр. 167, 160, 157/1 и 157/2 к.о. Бошковићи те, у складу са обухватом “Регулационог плана за простор у зони утицаја магистралног пута М-16.1 дионица Клашнице-Дервента (Општина Лакташи, секције 1-11а)”, сијече парцеле к.ч. бр. 149/1, 151/2, поново к.ч. бр. 149/1 и даље 148/1, 145/4, 146,

115/1, 119 к.о. Бошковићи, затим прати границу парцеле к.ч. бр. 118/3 к.о. Бошковићи и даље сијече парцеле к.ч. бр. 116, 122, 121, 128/1 к.о. Бошковићи, долази до границе са парцелом к.ч. бр. 125 к.о. Бошковићи коју прати и затим сијече парцелу к.ч. бр. 127/1 и 124 к.о. Бошковићи и долази на тремеђу парцела к.ч. бр. 128/1, 130 и 131 к.о. Бошковићи. Од ове тачке прати границу парцеле к.ч. бр. 131 к.о. Бошковићи и скреће пратећи дијелом границу парцеле к.ч.бр.132/1 к.о. Бошковићи коју, у складу са обухватом “Регулационог плана за простор у зони утицаја магистралног пута М-16.1 дионица Клашнице-Дервента (Општина Лакташи, секције 1-11а)”, сијече као и парцеле к.ч.бр.132/4, прелази пут 867, сијече парцеле к.ч. бр. 109/1, 108/1, 107 к.о. Бошковићи, дијелом прати границу парцеле к.ч. бр. 109/7 к.о. Бошковићи и прелази пут к.ч. бр. 875 к.о. Бошковићи те се креће његовом границом и прелази пут до к.ч. бр. 39/2 к.о. Бошковићи те долази до границе парцеле к.ч. бр. 39/3 к.о. Бошковићи. Даље прати једним дијелом границу парцеле к.ч. бр. 39/3 к.о. Бошковићи па скреће и сијече исту, у складу са обухватом “Регулационог плана за простор у зони утицаја магистралног пута М-16.1 дионица Клашнице-Дервента (Општина Лакташи, секције 1-11а)”, као и парцеле к.ч. бр. 40, 43/1, 44/1 к.о. Бошковићи и долази до границе парцеле к.ч. бр. 42 к.о. Бошковићи коју прати те поново сијече парцелу к.ч. бр. 44/1 к.о. Бошковићи и долази до пута к.ч. бр. 45 к.о. Бошковићи те се ломи и прати пут до парцеле к.ч. бр. 53 к.о. Бошковићи коју сијече и долази до пута к.ч. бр. 883 к.о. Бошковићи гдје се ломи према сјеверо-западу и прати пут до парцеле к.ч. бр. 50 к.о. Бошковићи. У овој тачки се ломи и сијече пут те долази до границе парцеле к.ч. бр.700/6 к.о. Бошковићи коју прати те зати сијече, у складу са обухватом “Регулационог плана за простор у зони утицаја магистралног пута М-16.1 дионица Клашнице-Дервента (Општина Лакташи, секције 1-11а)”, парцеле к.ч. бр.700/5, 700/2, 696, 703 и 718/2 к.о. Бошковићи те долази до парцеле к.ч. бр. 715 к.о. Бошковићи коју обухвата као и парцелу к.ч. бр. 716 к.о. Бошковићи и долази до тремеђе парцела к.ч. бр. 716, 718/2 и 712 к.о. Бошковићи. У овој тачки се ломи према сјеверу и долази до границе парцеле к.ч. бр. 710 к.о. Бошковићи коју прати према западу до пута к.ч. бр. 708 к.о. Бошковићи који прелази и даље, у складу са обухватом “Регулационог плана за простор у зони утицаја магистралног пута М-16.1 дионица Клашнице-Дервента (Општина Лакташи, секције 1-11а)”, сијече парцеле к.ч. бр.707/3, 705, 706 к.о. Бошковићи те долази на границу к.о. Бошковићи и к.о. Довићи.

Од ове тачке се креће уз границу према парцели к.ч. бр.276 к.о. Довићи, долази до ње и прелази у к.о. Довићи. Даље се креће пратећи границу парцеле к.ч. бр. 272/1 к.о. Довићи, прелази пут к.ч.бр.275 к.о. Довићи и сијече парцеле к.ч. бр. 273/1, пут к.ч. бр. 272, парцеле 287, 286, 288/1, пут к.ч. бр.590, парцеле к.ч. бр. 267/10 к.о. Довићи и даље иде уз пут к.ч. бр. 268 к.о. Довићи све до парцел к.ч. бр. 265 к.о. Довићи коју сијече и долази до границе парцеле к.ч. бр. 266/10 к.о. Довићи. Од ове тачке даље прати границу парцеле к.ч. бр. 266/10 к.о. Довићи те, у складу са обухватом “Регулационог плана за простор у зони утицаја магистралног пута М-16.1 дионица Клашнице-Дервента (Општина Лакташи, секције 1-11а)”, сијече парцелу к.ч. бр. 267/1 к.о. Довићи и долази до границе парцеле к.ч. бр. 266/6 к.о. Довићи и наставља даље пратећи границу парцеле к.ч. бр. 267/1, 266/10 и 266/5 к.о. Довићи коју у једном дијелу сијече као и парцеле к.ч. бр. 266/1, 266/2 и 267/3 к.о. Довићи и долази до границе парцеле к.ч. бр. 250/2

к.о. Довићи. Даље наставља пратећи границу парцеле к.ч. бр. 267/3, 266/1, 254/1 и једним дијелом к.ч. бр. 254/14 к.о. Довићи коју сијече у правцу сјевера и долази до тромеђе парцела к.ч. бр. 254/14, 253/5 и 253/3 к.о. Довићи. Од ове тачке прати границу парцеле к.ч. бр. 253/3 к.о. Довићи и прелази пут к.ч. бр. 253/4 к.о. Довићи те прати границу парцеле к.ч. бр. 244 к.о. Довићи до границе к.о. Довићи и к.о. Чардачани.

Од ове тачке прати границу к.о. Довићи и к.о. Чардачани до пута к.ч. бр. 591 к.о. Довићи те се у тој тачки ломи и прелази у к.о. Чардачани и долази до границе к.ч. бр. 837 к.о. Чардачани. Даље граница градског грађевинског земљишта прати поток Атиповац према западу крећући се границама парцела к.ч. бр. 837, 836/3, 836/2, 836/1, 835/2, 835/1, 834/2 и 834/3 к.о. Чардачани те долази до границе парцеле к.ч. бр. 834/1 к.о. Чардачани. Ту се ломи и прелази поток Атиповац те поново прелази у к.о. Довићи код границе парцеле к.ч. бр. 161/1 к.о. Довићи. Од ове тачке прати границу парцеле к.ч. бр. 161/1 и 161/2 к.о. Довићи и даље, у складу са обухватом “Регулационог плана за простор у зони утицаја магистралног пута М-16.1 дионица Клашнице-Дервента (Општина Лакташи, секције 1-11а)”, сијече парцеле к.ч. бр. 168/3, 168/2, 168/4, 168/5, 159/1 и 159/2 к.о. Довићи и долази до парцеле к.ч. бр. 157/1 к.о. Довићи те даље прати њену границу и границу парцеле к.ч. бр. 157/2 к.о. Довићи до потока Атиповац и границе к.о. Довићи и к.о. Чардачани. Од ове тачке поново се креће кроз к.о. Чардачани уз поток Атиповац пратећи границе парцела к.ч. бр. 800/4, 800/3, 800/6, 800/5, 800/1, 800/2, 799/2 и 798 к.о. Чардачани до тачке гдје се ломи, прелази поток Атиповац и поново улази у к.о. Довићи.

Даље се креће кроз к.о. Довићи сијекући парцеле к.ч. бр. 123/9 и 123/10 к.о. Доовићи до тромеђе парцела к.ч. бр. 123/10, 123/7 и 123/8 к.о. Довићи. Од ове тачке граница градског грађевинског земљишта прати границе парцела к.ч. бр. 123/8, 123/21, 123/12, 123/11, 123/2, 123/4, 123/17, 123/5, 123/4, 123/18, 123/16, 121 к.о. Довићи до границе с парцелом к.ч. бр. 118 к.о. Довићи коју прати једним дијелом те је сијече, долази до пута к.ч. бр. 128/3 к.о. Довићи, прелази исти и долази до тромеђе парцела к.ч. бр. 106, 113/8 и пута к.ч. бр. 128/3 к.о. Довићи. Од ове тромеђе прати једним дијелом границу парцеле к.ч. бр. 106 к.о. Довићи према југо-западу а онда се ломи и сијече, у складу са обухватом “Регулационог плана за простор у зони утицаја магистралног пута М-16.1 дионица Клашнице-Дервента (Општина Лакташи, секције 1-11а)”, парцеле к.ч. бр. 106, 105, 103/2, 102, поток Јалак к.ч. бр. 588 к.о. Довићи, те даље парцеле к.ч. бр. 33/1, 34, 29/2, 29/1, 28/1, 27/1, поново поток Јалак к.ч. бр. 26, те даље парцеле к.ч. бр. 25/3, 25/1, 25/2, пут к.ч. бр. 18, парцеле к.ч. бр. 2/2 и 2/1 к.о. Довићи те долази до ријеке Турјанице односно до границе к.о. Довићи и к.о. Велико Блашко коју прати мањим дијелом према сјеверу те се ломи и улази у к.о. Велико Блашко те пресијеца Турјаницу.

Од ове тачке гранична линија градског грађевинског земљишта наставља кроз к.о. Велико Блашко пратећи ријеку Турјаницу, односно крећући се границама парцела к.ч. бр. 215/2, 214/3, 216/10, 216/2, 216/11, 216/5, 216/1, 216/9, 216/3, 216/8, 216/4, 217/2, 217/1 к.о. Велико Блашко, пресијеца парцелу к.ч. бр. 229 к.о. Велико Блашко и даље прати њену границу до границе парцеле 234/1 к.о. Велико Блашко гдје се ломи у правцу сјевера границом парцеле к.ч. бр. 229 к.о. Велико Блашко до мјеста гдје скреће према западу и сијече, у складу са обухватом “Регулационог плана за простор у зони утицаја магистралног пута М-16.1 дионица Клашнице-Дервента (Општина Лакташи, секције 1-11а)”, парцеле к.ч.

бр. 234/1 и 234/2 к.о. Велико Блашко те долази до границе парцеле к.ч. бр. 238/3 к.о. Велико Блашко. Од ове тачке даље прати границу парцеле к.ч. бр. 238/3 и 238/1 к.о. Велико Блашко и даље, у складу са обухватом “Регулационог плана за простор у зони утицаја магистралног пута М-16.1 дионица Клашнице-Дервента (Општина Лакташи, секције 1-11а)”, сијече парцеле к.ч. бр. 238/2, 242/2, 245/2, 245/1, 248/2, 248/5, 248/1 к.о. Велико Блашко и долази до парцеле к.ч. бр. 246 к.о. Велико Блашко те прати њену границу као и границе парцела к.ч. бр. 247, 249/5, 249/1, 249/3 к.о. Велико Блашко све до пута за Слатину к.ч. бр. 1355 к.о. Велико Блашко.

Од ове тачке прати пут према магистралном путу М-16.1 све до дијела парцеле к.ч. бр. 253/1 к.о. Велико Блашко гдје се ломи и прелази пут, у складу са обухватом “Регулационог плана за простор у зони утицаја магистралног пута М-16.1 дионица Клашнице-Дервента (Општина Лакташи, секције 1-11а)”, те се даље креће другом страном пута све до парцеле к.ч. бр. 172/2 к.о. Велико Блашко. У овој тачки се ломи и прати границу парцеле к.ч. бр. 172/2 к.о. Велико Блашко до канала 1351 к.о. Велико Блашко који прелази и даље се креће уз њега до парцеле к.ч. бр. 166/1 гдје се поново ломи и пресијеца парцеле, у складу са обухватом “Регулационог плана за простор у зони утицаја магистралног пута М-16.1 дионица Клашнице-Дервента (Лакташи, секције 1-11а)”, к.ч. бр. 166/2, 129/3, 129/1, 132/1, 132/4, 135/11, 135/5 к.о. Велико Блашко и долази до границе парцеле к.ч. бр. 137 к.о. Велико Блашко. У овој тачки се ломи и даље прати границе парцела к.ч. бр. 137, 135/2, 135/3, 141/4, 141/7, 141/6 к.о. Велико Блашко, те у складу са обухватом “Регулационог плана за простор у зони утицаја магистралног пута М-16.1 дионица Клашнице-Дервента (Општина Лакташи, секције 1-11а)”, сијече парцеле к.ч. бр. 143/2, 143/1, 143/4, 143/3 к.о. Велико Блашко и долази до границе парцеле к.ч. бр. 146/2 к.о. Велико Блашко. Од ове тачке гранична линија обухвата градског грађевинског земљишта прати границу парцеле к.ч. бр. 146/2 к.о. Велико Блашко према Врбасу и долази до корита ријеке Врбас к.ч. бр. 1349 те се ломи и прати низводно ријеку Врбас крећући се границама парцела к.ч. бр. 146/2, 146/1, 145/2 к.о. Велико Блашко, долази до магистралног пута М-16.1 и крећући се уз њега враћа се на мост на ријеци Врбас и долази у своју почетну тачку, односно на границу к.о. Јакуповци и к.о. Велико Блашко.

ГРАДСКО ГРАЂЕВИНСКО ЗЕМЉИШТЕ У НАСЕЉЕНОМ МЈЕСТУ ЋЕТОЈЕВИЋИ

Градско грађевинско земљиште у насељеном мјесту Ћетојевићи обухвата дијелове к.о. Ћетојевићи, а исто је у обухвату “Плана парцелације за дио насељеног мјеста Ћетојевићи”.

Гранична линија градског грађевинског земљишта у насељеном мјесту Ћетојевићи, у складу са горе наведеним планом парцелације, почиње на тромеђи парцела к.ч. бр. 663, 1030 (поток Митровић) и 910 к.о. Ћетојевићи и иста наставља у правцу југо-истока низводно узводно уз поток Митровић до тромеђе парцела к.ч. бр. 910, 1030 и 911/1 к.о. Ћетојевићи. Ту се ломи у правцу југо-запада и прати границу парцела к.ч. бр. 910, 911/2 и 907 к.о. Ћетојевићи до границе са парцелом к.ч. бр. 906 к.о. Ћетојевићи.

Даље се гранична линија градског грађевинског земљишта у насељеном мјесту Ћетојевићи ломи у правцу југо-истока и наставља пратећи границу парцеле к.ч. бр.906 и 903 к.о. Ћетојевићи све до тромеђе парцела к.ч. бр. 903, 914/4 и 913 к.о. Ћетојевићи. Ту се гранична линија градског грађевинског земљишта у насељеном мјесту Ћетојевићи ломи у правцу југа пратећи границу парцеле к.ч. бр. 903 к.о. Ћетојевићи до границе са парцелом к.ч. бр. 902 к.о. Ћетојевићи гдје се ломи и креће према правцу југо-истока пратећи границу парцеле к.ч. бр. 902 све до пута к.ч. бр. 1035 к.о. Ћетојевићи.

Даље се гранична линија градског грађевинског земљишта у насељеном мјесту Ћетојевићи ломи у правцу југо-запада и прати границу парцеле к.ч.бр. 902 к.о. Ћетојевићи све до тромеђе парцела к.ч. бр. 902, 1035 и 899 к.о. Ћетојевићи. Ту се гранична линија градског грађевинског земљишта у насељеном мјесту Ћетојевићи ломи у правцу сјеверо-запада и даље прати границе пацела к.ч. бр. 902, 901, 900, 903, 904 к.о. Ћетојевићи све до тромеђе парцела к.ч. бр. 904, 669 и 667 к.о. Ћетојевићи.

Даље се гранична линија градског грађевинског земљишта у насељеном мјесту Ћетојевићи ломи у правцу сјеверо-истока и прати границу парцела к.ч. бр. 904, 905 и 906 к.о. Ћетојевићи до границе парцеле к.ч. бр. 907 к.о. Ћетојевићи. Ту се гранична линија градског грађевинског земљишта у насељеном мјесту Ћетојевићи ломи у правцу сјеверо-запада и прати границу парцеле к.ч. бр. 907 к.о. Ћетојевићи до тромеђе парцела к.ч. бр. 907, 666/5 и 665 к.о. Ћетојевићи гдје се ломи у правцу сјеверо-истока и даље прати границу парцела к.ч. бр. 907, 909 и 910 к.о. Ћетојевићи те долази у своју почетну тачку.

ГРАДСКО ГРАЂЕВИНСКО ЗЕМЉИШТЕ У НАСЕЉЕНОМ МЈЕСТУ КРИШКОВЦИ

Градско грађевинско земљиште у насељеном мјесту Кришковци обухвата дијелове к.о. Кришковци, а исто је у обухату “Плана парцелације за централне садржаје у Кришковцима”.

Гранична линија градског грађевинског земљишта у насељеном мјесту Кришковци, у складу са горе наведеним планом парцелације, почиње на тромеђи парцела к.ч. бр. 2014, 2013 и пута к.ч. бр. 2148 к.о. Кришковци и иста се креће у правцу сјеверо-истока до к.ч.бр. 2010/1 к.о. Ћетојевићи. Ту се ломи у правцу сјеверо-запада и сијече пут к.ч. бр. 2148 к.о. Кришковци те долази до границе парцеле к.ч. бр. 1102/3 к.о. Ћетојевићи.

Даље се гранична линија градског грађевинског земљишта у насељеном мјесту Кришковци креће према сјеверо-западу пратећи границу парцеле к.ч.бр.1102/3 к.о. Кришковци, долази до границе са парцелом к.ч. бр. 1102/1 к.о. Кришковци, ту се ломи и креће и правцу сјеверо-истока пратећи границу парцеле к.ч. бр. 1102/3 к.о. Кришковци, затим се у једној тачко чоми према југо-истоку и креће се границом парцеле к.ч. бр. 1102/3 к.о. Кришковци, долази до пута к.ч. бр. 2148 к.о. Кришковци и прелази исти те долази поново до границе парцеле к.ч. бр. 2010/1 к.о. Кришковци.

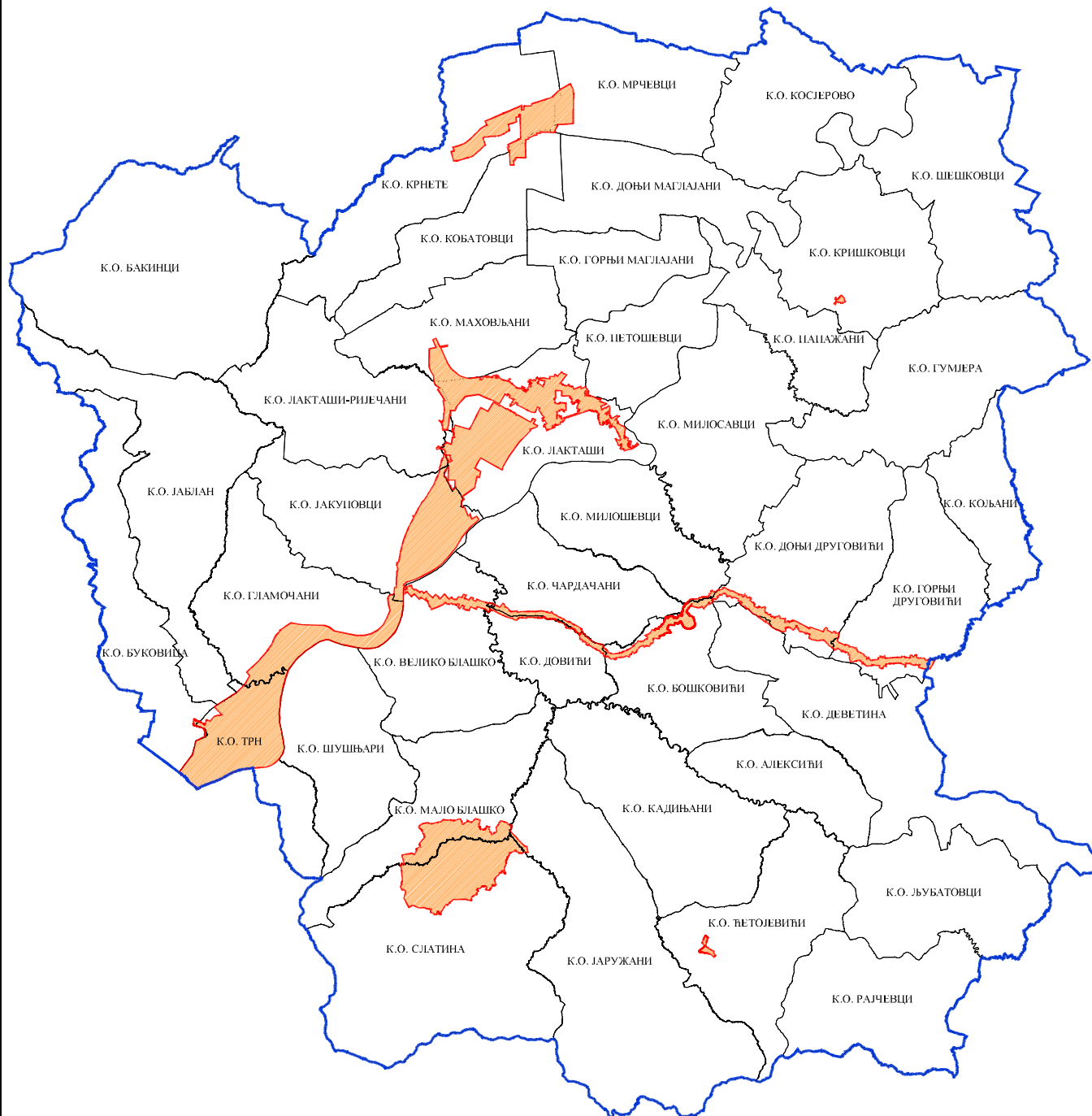
Даље се гранична линија градског грађевинског земљишта у насељеном мјесту Кришковци ломи у правцу сјеверо-истока пратећи границе парцела к.ч. бр. 2010/1, 2011/1, 2009 и 2008/2 к.о. Кришковци, све до границе са к.ч. бр. 2008/2 к.о. Кришковци. Ту се ломи у правцу југо-истока и креће се границом парцеле к.ч. бр. 2008/2 к.о. Кришковци, обухвата исту и долази до границе парцеле

к.ч. бр. 2011/1 к.о. Кришковци те се даље креће пратећи пут к.ч. бр. 2012 к.о. Кришковци а обухватајући парцеле к.ч. бр. 2011/1, 2010/2 и 2010/1 к.о. Кришковци. На једном дијелу, у складу са обухватом плана парцелације, се ломи и скреће према југо-западу, сијече пут к.ч. бр. 2012 к.о. Кришковци те наставља границом парцеле к.ч. бр. 2014 к.о. Кришковци, обухвата исту и враћа се у своју полазну тачку.





НАПОМЕНА:

У случају неслагања текстуалног описа граница градског грађевинског земљишта (Прилог број 1) и графичког приказа (Прилог број 2), из техничких и других разлога, мјеродавани су детаљни графички прилози у dwg. формату, на катастарским подлогама са бројевима катастарских честица и јасно дефинисаним границама градског грађевинског земљишта, као и дефинисаним зонама градског грађевинског земљишта, а који се налазе и чувају у Одјељењу за просторно уређење и Одјељењу за стамбено-комуналне послове и користе се за прецизно утврђивање граница градског грађевинског земљишта и зона градског грађевинског земљишта.

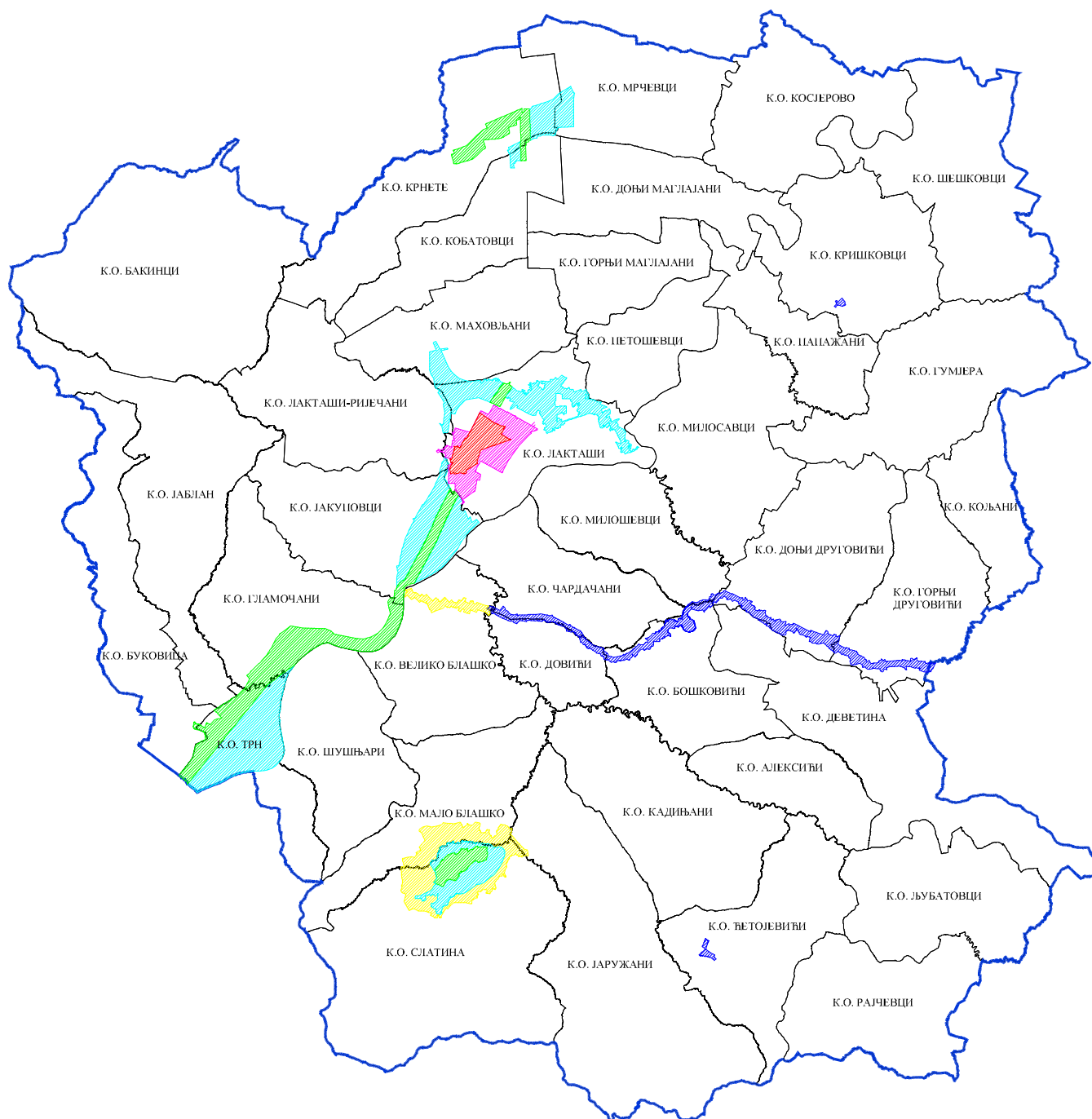
ПРЕГЛЕДНА КАРТА ГРАДСКОГ ГРАЂЕВИНСКОГ ЗЕМЉИШТА











ЛЕГЕНДА:

-  границе градског грађевинског земљишта
-  градско грађевинско земљиште
-  границе катастарских општина
-  граница општине Лакташи

ЗОНЕ ГРАДСКОГ ГРАЂЕВИНСКОГ ЗЕМЉИШТА



ЛЕГЕНДА:

	прва зона		четврта зона		границе катастарских општина
	друга зона		пета зона		граница општине Лакташи
	трећа зона		шеста зона		

Члан 3.

Савјет плана прати израду Друге измјене дијела “Регулационог плана Центар 2 Лакташи” и заузима стручне ставове према питањима општег, привредног и просторног развоја Града Лакташи, односно подручја за које се документ доноси, заузима стручне ставове у погледу рационалности и квалитета предложених планских рјешења, усаглашености документа са документима просторног уређења, који представљају основу за његову израду, као и усаглашеност документа са одредбама Закона о уређењу простора и грађењу и другим прописима заснованим на закону.

Члан 4.

Ова одлука ступа на снагу осмог дана од дана објављивања у “Службеном гласнику Града Лакташи”.

СКУПШТИНА ГРАДА ЛАКТАШИ

Број: 01-022-213/23

Датум: 1. септембра 2023. године

Л а к т а ш и,

ПРЕДСЈЕДНИК
СКУПШТИНЕ ГРАДА
Саша Поповић, с. р.

871. На основу члана 65. став (3), члана 69. став (1), члана 80. став (1), члана 125. став (2) и члана 134. став (2) Закона о уређењу простора и грађењу (“Службени гласник Републике Српске”, број: 40/13, 106/15, 3/16 и 84/19), члана 39. став (2) тачка 8) Закона о локалној самоуправи (“Службени гласник Републике Српске”, број: 97/16, 36/19 и 61/21) и члана 34. став (2) тачка 2) Статута Града Лакташи (“Службени гласник Града Лакташи”, број: 5/22), Скупштина Града Лакташи, на сједници одржаној дана 1. септембра 2023. године, д о н и ј е л а ј е

ОДЛУКУ

о измјенама Одлуке о уређењу простора и грађевинском земљишту

Члан 1.

У Одлуци о уређењу простора и грађевинском земљишту (“Службени гласник Града Лакташи”, број: 6/23), мијењају се: Прилог број 1 и прилог број 2 из члана 5. став 2. и 3. и прилог број 3 из члана 22. став 2. и чине њен саставни дио.

Члан 2.

Ова одлука ступа на снагу осмог дана од дана објављивања у “Службеном гласнику Града Лакташи.

СКУПШТИНА ГРАДА ЛАКТАШИ

Број: 01-022-214/23

Датум: 1. септембра 2023. године

Л а к т а ш и,

ПРЕДСЈЕДНИК
СКУПШТИНЕ ГРАДА
Саша Поповић, с. р.

Прилог број 1

**ОПИС ГРАНИЦА ОБУХВАТА ГРАДСКОГ
ГРАЂЕВИНСКОГ ЗЕМЉИШТА НА ПОДРУЧЈУ
ГРАДА ЛАКТАШИ**

Обухват градског грађевинског земљишта чине дијелови к.о. Крнете, к.о. Мрчевци, к.о. Кобатовци, к.о. Маховљани, к.о. Лакташи - Ријечани, к.о. Лакташи, к.о. Јакуповци, к.о. Гламочани, к.о. Трн, к.о. Буковица, к.о. Велико Блашко, к.о. Довићи, к.о. Чардачани, к.о. Бошковићи, к.о. Милошевици, к.о. Доњи Друговићи, к.о. Горњи Друговићи, к.о. Деветина, к.о. Мало Блашко, к.о. Јаружани, к.о. Слатина, к.о. Ћетојевићи и к.о. Кришковци.

**ГРАДСКО ГРАЂЕВИНСКО ЗЕМЉИШТЕ У
НАСЕЉЕНОМ МЈЕСТУ АЛЕКСАНДРОВАЦ**

Градско грађевинско земљиште у насељеном мјесту Александровац обухвата дијелове три катастарске општине, и то дио к.о. Кобатовци, дио к.о. Крнете и дио к.о. Мрчевци, а исто је у обухвату следећих регулационих планова, са свим припадајућим измјенама и допунама:

- ”Регулациони план Александровац (дио II етапе I фазе)”
- ”Измјена регулационог плана за подручје Александровац - Маховљани I”
- ”Регулациони план проширење индустријске зоне у Александровцу општина Лакташи”
- ”Измјена дијела регулационог плана “Александровац (дио II етапе I фазе)”
- ”Измјена дијела регулационог плана “Александровац - Маховљани I (дио II етапе I фазе)” општина Лакташи
- ”Измјена дијела измјене регулационог плана за подручје Александровац - Маховљани I”
- ”Регулациони план производно-пословна зона Александровац 2”
- ”Регулациони плана за проширење производно-пословне зоне Александровац 2”
- “Регулационог плана Друго проширење индустријске зоне Александровац”

Гранична линија градског грађевинског земљишта у насељеном мјесту Александровац, у складу са горе наведеним регулационим плановима, почиње на граници к.о. Кобатовци и к.о. Крнете, и то од тачке која на источној страни спаја парцеле к.ч. бр. 332 у к.о. Крнете и к.ч. бр. 24/1 у к.о. Кобатовци и наставља у правцу југа паралелно са магистралним путем М-16 кроз к.о. Кобатовце, односно западном страном наведеног пута означеног као к.ч. бр. 1087 к.о. Кобатовци све до јужне тачке парцеле означене као к.ч. бр. 36/1 к.о. Кобатовци и ту се ломи у правцу запада и наставља јужном границом парцеле к.ч. бр. 36/1 к.о. Кобатовци све до парцеле к.ч. бр. 45/2 к.о. Кобатовци, гдје се ломи у правцу југа и даље наставља источном границом парцеле к.ч. бр. 45/2 к.о. Кобатовци све до парцеле к.ч. бр. 42 к.о. Кобатовци, гдје се ломи у правцу запада и наставља јужном

границом парцеле к.ч. бр. 45/2 к.о. Кобатовци све до парцеле к.ч. бр. 40 к.о. Кобатовци, гдје се ломи у правцу југа и наставља источном границом парцеле к.ч. бр. 40 к.о. Кобатовци све до парцеле к.ч. бр. 45/9 к.о. Кобатовци, гдје се ломи у правцу запада и наставља јужном границом парцеле к.ч. бр. 40 к.о. Кобатовци, све до парцеле к.ч. бр. 14/13 к.о. Кобатовци, гдје се ломи у правцу југа и наставља источном границом парцела к.ч. бр. 14/13, 14/15 и 14/4 к.о. Кобатовци све до парцеле к.ч. бр. 112/2 к.о. Кобатовци, гдје се ломи у правцу запада и наставља јужном границом парцеле к.ч. бр. 14/4 к.о. Кобатовци, те наставља даље дијелом јужном границом парцеле к.ч. бр. 14/1 к.о. Кобатовци у дужини око 42 m1 (мјерено од тремеђе парцела к.ч. бр. 14/4, 112/2 и 14/1 к.о. Кобатовци), гдје се ломи у правцу сјевера сјечући парцеле к.ч. бр. 14/1, 12, 11 и 8/1 к.о. Кобатовци, а све у складу са регулационим планом, све до границе к.о. Кобатовци и к.о. Крнете, односно до локалног пута који води за Бакинце означеног као к.ч. бр. 1546/1 к.о. Крнете.

Даље гранична линија градског грађевинског земљишта у насељеном мјесту Александровац, наставља у правцу сјевера сјечући локални пут који води за Бакинце означен као к.ч. бр. 1546/1 к.о. Крнете и наставља даље кроз к.о. Крнете у правцу сјеверо-запада, и то југо-западном границом парцела к.ч. бр. 340/6, 340/8 и 340/7 к.о. Крнете све до парцеле к.ч. бр. 340/1 к.о. Крнете, гдје се ломи у правцу сјеверо-истока и наставља сјеверозападном границом парцеле к.ч. бр. 340/7 к.о. Крнете све до парцеле к.ч. бр. 324/1 к.о. Крнете, гдје се ломи у правцу сјеверо-запада и наставља југо-западном границом парцеле к.ч. бр. 324/1 к.о. Крнете све до парцеле к.ч. бр. 340/4 к.о. Крнете, гдје се ломи у правцу сјеверо-истока и наставља сјеверо-западном границом парцеле к.ч. бр. 324/1 к.о. Крнете све до парцеле к.ч. бр. 339/2 к.о. Крнете, те исту сјече у складу са регулационим планом и долази до тачке која је удаљена од магистралног пута М-16 од око 100 m1, и налази се на парцели к.ч. бр. 339/1 к.о. Крнете, гдје се ломи у правцу сјевера и наставља паралелно са магистралним путем М-16 на удаљености од око 100 m, а у складу са регулационим планом све парцеле означене као к.ч. бр. 246/2, к.о. Крнете, гдје се ломи у правцу запада и долази до границе са к.ч. бр. 54/19 к.о. Крнете те се у тој тачки ломи у правцу југа и сијече магистрални пут те прати границу парцеле к.ч. бр. 54/16 к.о. Крнете све до пута к.ч. бр. 1540/1 к.о. Крнете који сијече и долази до границе парцеле к.ч. бр. 258/4 к.о. Крнете. У тој тачки се ломи у правцу југозапада и прати пут к.ч. бр. 1540/1 к.о. Крнете све до тремеђе парцела к.ч. бр. 1540/1, к.ч. бр. 1540/5 и к.ч. бр. 352 к.о. Крнете.

Даље гранична линија градског грађевинског земљишта у насељеном мјесту Александровац прати пут означен као к.ч. бр. 1545 к.о. Крнете и иде границама парцела к.ч. бр. 352, к.ч. бр. 353/1, к.ч. бр. 349, к.ч. бр. 351/1, к.ч. бр. 350, к.ч. бр. 351/17, к.ч. бр. 351/2, к.ч. бр. 351/3, к.ч. бр. 351/4, к.ч. бр. 351/6, к.ч. бр. 351/5, к.ч. бр. 353/3, к.ч. бр. 362, к.ч. бр. 365, к.ч. бр. 366/1, к.ч. бр. 367/1, к.ч. бр. 52/5, к.ч. бр. 386, к.ч. бр. 387, к.ч. бр. 388, к.ч. бр. 391, к.ч. бр. 392, к.ч. бр. 393, к.ч. бр. 394 к.о. Крнете и долази до пута к.ч. бр. 1546/1 к.о. Крнете.

Даље гранична линија градског грађевинског земљишта у насељеном мјесту Александровац прати пут означен као к.ч. бр. 1546/1 к.о. Крнете и иде границама парцела к.ч. бр. 396/1, к.ч. бр. 396/3, к.ч. бр. 396/6, к.ч. бр. 396/5, к.ч. бр. 396/4, к.ч. бр. 395,

к.ч. бр. 396/2, к.ч. бр. 398, к.ч. бр. 399, к.ч. бр. 400/4, к.ч. бр. 400/3, к.ч. бр. 400/2, к.ч. бр. 400/1, к.ч. бр. 404, к.ч. бр. 401, к.ч. бр. 403, к.ч. бр. 386, к.ч. бр. 52/5 и к.ч. бр. 52/2 к.о. Крнете све до границе са парцелом к.ч. бр. 382 к.о. Крнете. Ту се гранична линија градског грађевинског земљишта ломи у правцу сјевера пратећи границу парцеле к.ч. бр. 52/2 к.о. Крнете, прелази магистрални пут и долази до к.ч. бр. 52/7 к.о. Крнете и обухвата исту те даље обухвата к.ч. бр. 528/10 к.о. Крнете и креће се њеном границом све до пута к.ч. бр. 1540/4 к.о. Крнете који сијече и даље прати границу парцеле к.ч. бр. 54/19 к.о. Крнете обухватајући исту и долази до границе парцеле к.ч. бр. 54/6 к.о. Крнете. Ту се ломи у правцу југа и креће се границом парцеле к.ч. бр. 54/19 к.о. Крнете све до границе парцеле к.ч. бр. 241/3 к.о. Крнете. Ту се ломи у правцу истока и прати границе парцела к.ч. бр. 241/3, 240 и 239/1 к.о. Крнете све до тромеђе парцела к.ч. бр. 239/1, 54/4 и 54/20 к.о. Крнете. Ту се ломи у правцу сјевера пратећи границу парцеле к.ч. бр. 54/20 а затим сијече парцелу к.ч. бр. 54/5 к.о. Крнете и дио парцеле к.ч. бр. 54/6 к.о. Крнете гдје се, пратећи обухват регулационог плана, ломи у правцу истока, пресијеца магистрални пут М-16 и наставља даље сјеверном границом парцела к.ч. бр. 224/16, 225/1 и 225/55 к.о. Крнете, гдје се ломи у правцу сјевера и наставља западном границом парцеле к.ч. бр. 225/45 к.о. Крнете све до парцеле к.ч. бр. 225/1 к.о. Крнете, гдје се ломи у правцу сјеверо-истока и наставља сјеверо-западном границом парцеле к.ч. бр. 225/1 к.о. Крнете све до парцеле к.ч. бр. 229/1 к.о. Крнете, коју даље сјече у складу са регулационим планом до границе к.о. Крнете и к.о. Мрчевци.

Даље гранична линија градског грађевинског земљишта у насељеном мјесту Александровац, наставља у правцу сјеверо-истока кроз к.о. Мрчевце сјекући парцелу к.ч. бр. 797/1 к.о. Мрчевци у складу са регулационим планом и даље се ломи у правцу југо-истока настављајући сјеверо-источном границом парцела к.ч. бр. 797/6, 795/2 и 795/3 к.о. Мрчевци све до локалног пута који води за Мрчевце, те исти сјече и наставља у правцу југа источном границом парцеле к.ч. бр. 1288 к.о. Мрчевци све до тромеђе са парцелама к.ч. бр. 860 и к.ч. бр. 861 к.о. Мрчевци. Ту се ломи у правцу запада и прати границу парцеле к.ч. бр. 1288 к.о. Мрчевци све до границе к.о. Крнете. Ту се ломи у правцу југа и сијече парцеле к.ч. бр. 285 к.о. Мрчевци, прелази у к.о. Крнете и сјече парцеле к.ч. бр. 868/10, 868/9, 868/11 и 868/1 и долази до границе са к.о. Кобатовци.

Даље гранична линија градског грађевинског земљишта у насељеном мјесту Александровац, наставља у правцу југо-запада кроз к.о. Кобатовци до парцеле к.ч. бр. 93/8 к.о. Кобатовци у складу са регулационим планом, гдје се ломи у правцу запада и наставља сјевером границом парцеле к.ч. бр. 93/8 к.о. Кобатовци, те даље наставља јужном страном парцеле к.ч. бр. 93/3 к.о. Кобатовци, даље континуирано наставља у правцу запада и сјече парцелу к.ч. бр. 93/4 к.о. Кобатовци, даље наставља јужном страном парцеле к.ч. бр. 93/2 к.о. Кобатовци, даље континуирано наставља у правцу запада и сјече парцелу к.ч. бр. 90/7 к.о. Кобатовци и даље наставља јужном границом парцела к.ч. бр. 90/5, 89 и 87/1 к.о. Кобатовци, даље континуирано наставља у правцу запада и сјече парцеле к.ч. бр. 90/4, 90/3, 86 и 83 к.о. Кобатовци све до парцеле к.ч. бр. 84/1 к.о. Кобатовци, гдје се ломи у правцу југа границом парцела к.ч. бр. 83 и 84/1 к.о. Кобатовци до јужне тачке парцеле к.ч. бр. 83 к.о. Кобатовци, гдје се ломи у правцу запада и даље наставља сјекући парцелу к.ч. бр. 84/1 и 84/2

к.о. Кобатовци, те даље наставља јужном границом парцеле к.ч. бр. 81 к.о. Кобатовци и даље континуирано наставља у правцу запада и сјече парцелу к.ч. бр. 80 к.о. Кобатовци све до парцеле к.ч. бр. 78/2 к.о. Кобатовци, гдје се ломи у правцу југа и наставља источном границом парцеле к.ч. бр. 78/2 к.о. Кобатовци све до парцеле к.ч. бр. 78/4 к.о. Кобатовци, гдје се ломи у правцу запада и наставља сјеверном границом парцеле к.ч. бр. 78/4 к.о. Кобатовци, те даље континуирано наставља у правцу запада сјекући парцелу к.ч. бр. 78/2 к.о. Кобатовци, даље наставља јужном границом парцеле к.ч. бр. 77 к.о. Кобатовци све до парцеле к.ч. бр. 76 к.о. Кобатовци, гдје се ломи у правцу југо-запада, те наставља до тромеђе парцела к.ч. бр. 76, 75/4 и 75/10 к.о. Кобатовци, граница даље наставља у правцу југо-запада, југо-источном границом парцела к.ч. бр. 75/4, 75/3, 75/2 и 75/13 к.о. Кобатовци све до парцеле к.ч. бр. 75/9 к.о. Кобатовци, те се ломи у правцу запада и наставља сјекући парцеле к.ч. бр. 75/9, 75/1 к.о. Кобатовци све до парцеле к.ч. бр. 69 к.о. Кобатовци, гдје се ломи у правцу југа даље настављајући јужном границом парцеле к.ч. бр. 69 к.о. Кобатовци све до парцеле к.ч. бр. 75/8 к.о. Кобатовци, гдје се ломи у правцу југо-запада и наставља границом југо-источном границом парцела к.ч. бр. 69 и 68/2 к.о. Кобатовци, те даље континуирано наставља у правцу југо-запада сјекући парцеле к.ч. бр. 67 и 66 к.о. Кобатовци све до магистралног пута М-16, односно парцеле к.ч. бр. 1087 к.о. Кобатовци, гдје се ломи у правцу југа и наставља паралелно уз магистрални пут М-16 до средине западне границе парцеле к.ч. бр. 75/6 к.о. Кобатовци, гдје се ломи у правцу запада и спаја са почетном тачком.

ГРАДСКО ГРАЂЕВИНСКО ЗЕМЉИШТЕ У НАСЕЉЕНОМ МЈЕСТУ ЛАКТАШИ

Градско грађевинско земљиште у насељеном мјесту Лакташи обухвата дијелове три катастарске општине, и то дио к.о. Лакташи, дио к.о. Лакташи-Ријечани и дио к.о. Маховљани а исто је у обухату сједених регулационих планова, са свим припадајућим измјенама и допунама:

- "Измјена регулационог плана за простор коридора магистралног пута Бањалука-Градишка на територији општине Лакташи, дионица Маховљани-Гламочани (Маховљанска петља)"
- "Измјена дијела регулационог плана дијела ужег урбаног подручја Лакташа" (Момића гробље),
- "Регулациони план Лакташи, дио урбаног подручја (индустријска зона)" књига 1,
- "Регулациони план Лакташи, дио урбаног подручја (спортско-рекреациони центар и комунално сервисна зона)" књига 2,
- "Измјена регулационог плана бањско-рекреационог центра Лакташи",
- "Регулациони план Беглужиште",
- "Регулациони план за дио урбаног подручја Лакташа, простор између саобраћајнице Бањалука-Лакташи, Кутлешиног гаја и Јелића брда",
- "Измјена регулационог плана дијела урбаног дијела подручја Лакташа",
- "Регулациони план Јелића брдо, Лакташи",
- "Регулациони план дијела центра Лакташа-простор између улице Маршала Тита, планираног прикључка на ауто-пут, улице Младена

Стојановића до прикључка на улицу Маршала Тита и дио простора испод Јелића брда”;

-”Измјена регулационог плана дијела центра Лакташа (простор између улице Маршала Тита, планираног прикључка на ауто-пут, улице Младена Стојановића до прикључка на улицу Маршала Тита и дио простора испод Јелића брда”)-терме,

-”Регулациони план за простор између улица Младена Стојановића, Козарске и Бранка Радичевића у Лакташима”;

-”Измјена регулационог плана стамбеног насеља Крушчик, Лакташи”;

-”План парцелације за ауто-пут Бања Лука-Добој”;

-”План парцелације за дио насељеног мјеста лакташи у сврху формирања јединствене грађевинске парцеле” и

-”Регулациони план Центар 2”

Први дио градског грађевинског земљишта у насељеном мјесту Лакташи

Гранична линија градског грађевинског земљишта у насељеном мјесту Лакташи, у складу са горе наведеним регулационим плановима, почиње на магистралном путу М-16 на граници к.о. Лакташи и к.о. Јакуповци и наставља у правцу југо-истока границом к.о. Лакташи и к.о. Јакуповци све до парцеле к.ч. бр. 510/27 к.о. Лакташи, гдје се ломи у правцу сјеверо-истока и наставља пресецајући парцелу к.ч. бр. 510/3 к.о. Лакташи све до средине сјеверо-западне границе парцеле к.ч. бр. 510/18 к.о. Лакташи, гдје се ломи под углом од 90 степени у правцу сјеверо-запада и наставља сјекући парцеле к.ч. бр. 510/3, 810/14, 810/13 и 510/12 к.о. Лакташи све до парцеле к.ч. бр. 510/5 к.о. Лакташи, даље гранична линија се ломи под углом од 90 степени у правцу сјеверо-истока и наставља југо-источном границом парцеле к.ч. бр. 510/5 к.о. Лакташи све до парцеле к.ч. бр. 510/10 к.о. Лакташи и даље наставља у правцу сјеверо-истока сјекући парцеле к.ч. бр. 510/10, 510/11, 508/1510/1, 442/1, 441/4, 441/2, 441/1 и 440 к.о. Лакташи све до парцеле к.ч. бр. 438 к.о. Лакташи а све у складу са “Регулационим планом Беглучиште”.

Даље гранична линија градског грађевинског земљишта у насељеном мјесту Лакташи наставља у правцу сјеверо-истока и то дијелом сјеверозападном границом парцеле к.ч. бр. 438 к.о. Лакташи и даље наставља у истом правцу сјекући парцеле к.ч. бр. 440, 437 и 428/24 к.о. Лакташи све до парцеле к.ч. бр. 428/12 к.о. Лакташи и даље гранична линија наставља у истом правцу сјеверо-западном границом парцела к.ч. бр. 428/12, 428/1, 428/25, 428/28, 428/11, 428/19 и 428/20 к.о. Лакташи све до парцеле к.ч. бр. 428/7 к.о. Лакташи, гдје се ломи под углом од 90 степени у правцу југо-истока и наставља југозападном границом парцеле к.ч. бр. 428/7 к.о. Лакташи све до парцеле к.ч. бр. 418/4 к.о. Лакташи, даље гранична линија се ломи под углом од 90 степени у правцу сјеверо-истока и наставља југо-источном границом парцела к.ч. бр. 428/7, 428/6, 428/4, 428/3, 428/2 и 428/29 к.о. Лакташи све до треме парцела к.ч. бр. 428/29, 418/8 и 566 к.о. Лакташи, односно до пута означеног као к.ч. бр. 566 к.о. Лакташи.

Даље гранична линија градског грађевинског земљишта у насељеном мјесту Лакташи наставља у правцу сјеверо-истока пресецајући парцеле к.ч. бр. 566 и 326/4

к.о. Лакташи, гдје се ломи у правцу сјеверо-запада сјекући парцеле к.ч. бр. 326/4, 326/3, 566, 422/1, 419/2 к.о. Лакташи све до працеле к.ч. бр. 323/1 к.о. Лакташи, а све у складу са “Регулационим планом Беглучиште”, даље гранична линија се ломи под углом од 90 степени у правцу сјеверо-истока и наставља сјекући парцеле к.ч. бр. 323/1, 323/5, 322, 555, 350/2 и 350/4 к.о. Лакташи све до средине парцеле к.ч. бр. 350/4 к.о. Лакташи, гдје се ломи под углом од 90 степени у правцу југо-истока и наставља сјекући парцеле к.ч. бр. 350/4, 350/2, 555, 332, 331, 334/1, 341/1, 341/8, 342/1, 342/2 и 348/1 к.о. Лакташи све до парцеле (пута) к.ч. бр. 373 к.о. Лакташи, а све у складу са “Регулационим планом Лакташи, дио урбаног подручја (спортско-рекреациони центар и комунално сервисна зона)”.

Даље гранична линија градског грађевинског земљишта у насељеном мјесту Лакташи се ломи под углом од 90 степени у правцу сјеверо-истока и наставља сјекући парцеле к.ч. бр. 737, 372/2, 373, 348/2, 348/3, 349, 555, 350/2, 350/1, 366/10, 560/2, 64/1, 355, 64/7, 64/5, 64/4, 64/15, 64/3, 64/2, 64/12, 1481/1, 1481/2 и 1482 к.о. Лакташи све до локалног пута Лакташи–Србац (тзв. „Канал“) означен као к.ч. бр. 1584/1 к.о. Лакташи, а све у складу са “Регулационим планом Лакташи, дио урбаног подручја (спортско-рекреациони центар и комунално сервисна зона)”.

Даље гранична линија градског грађевинског земљишта у насељеном мјесту Лакташи се ломи под углом од 90 степени у правцу сјеверо-запада и прецјеца локални пут Лакташи – Србац (тзв. „Канал“) означен као к.ч. бр. 1584/1 к.о. Лакташи све до треме парцела к.ч. бр. 1584/1, 1301/2 и 1299 к.о. Лакташи, гдје се ломи у правцу истока и наставља паралелно са локалним путем Лакташи – Србац (тзв. „Канал“) јужном границом парцела к.ч. бр. 1299, 1297 и 1298/2 к.о. Лакташи све до парцеле к.ч. бр. 1296 к.о. Лакташи, даље гранична линија се ломи у правцу сјеверо-истока и наставља југо-источном границом парцеле к.ч. бр. 1298/2 к.о. Лакташи све до њене средине, гдје се ломи се ломи под углом од 90 степени у правцу сјеверо-запада и наставља сјекући парцеле к.ч. бр. 1298/2, 1298/1 те долази до границе парцеле 1301/1 обухвата исту те даље сијече парцеле к.ч. бр. 1302/3, 1302/2, 1302/1, 1306/1 и 1304 к.о. Лакташи све до парцеле к.ч. бр. 1305 к.о. Лакташи.

Даље гранична линија градског грађевинског земљишта у насељеном мјесту Лакташи наставља границом парцела к.ч. бр. 1304 и 1305 к.о. Лакташи и границом парцела к.ч. бр. 1304 и 1312/9 к.о. Лакташи, као и границом парцела к.ч. бр. 1304 и 1312/2 к.о. Лакташи све до парцеле к.ч. бр. 1313 к.о. Лакташи, гдје се ломи у правцу југо-запада и наставља границом парцела к.ч. бр. 1304 и 1313 к.о. Лакташи све до средине сјеверо-западне границе парцеле к.ч. бр. 1304 к.о. Лакташи.

Даље гранична линија градског грађевинског земљишта у насељеном мјесту Лакташи се ломи у правцу сјеверо-запада и наставља сјекући парцелу к.ч. бр. 1313 к.о. Лакташи све до парцеле (пута) к.ч. бр. 1588/1 к.о. Лакташи, даље се ломи у правцу југо-запада и наставља границом парцела к.ч. бр. 1313 и 1588/1 к.о. Лакташи у дужини од око 6 m1, даље гранична линија се ломи у правцу сјеверо-запада и наставља сјекући парцелу (пут) к.ч. бр. 1588/1 к.о. Лакташи.

Даље гранична линија градског грађевинског земљишта у насељеном мјесту Лакташи наставља у правцу сјеверо-запада сјеверо-источном границом парцела к.ч. бр. 1322/16, 1322/7, 1322/15, 1322/12, 1322/5 и 1322/14 к.о. Лакташи све до парцеле (пута) к.ч. бр. 1330 к.о.

Лакташи коју пресеца у истом правцу све до парцеле к.ч. бр. 1339/20 к.о. Лакташи, даље гранична линија се ломи у правцу југо-запада настављајући границом парцела к.ч. бр. 1330 и 1339/20 к.о. Лакташи и границом парцела к.ч. бр. 1330 и 1339/21 к.о. Лакташи све до парцеле к.ч. бр. 1329/2 к.о. Лакташи, даље гранична линија се ломи у правцу сјеверо-запада и наставља сјеверо-источном границом парцела к.ч. бр. 1329/2, 1329/9, 1329/8, 1329/7, 1329/1, 1329/5, 1329/6, 1329/12, 1329/4 и 1329/3 к.о. Лакташи све до парцеле к.ч. бр. 1338 к.о. Лакташи, даље гранична линија се ломи у правцу југо-запада и наставља границом парцела к.ч. бр. 1338 и 1329/3 к.о. Лакташи све до најјужније тачке на парцели к.ч. бр. 1338 к.о. Лакташи, гдје се ломи у правцу сјеверо-запада и наставља сјеверо-источном границом парцела к.ч. бр. 1329/3 и 1326/1 к.о. Лакташи све до магистралног пута М-16 означеног као к.ч. бр. 1580/2 к.о. Лакташи, те исти у истом правцу пресеца све до парцеле к.ч. бр. 1437 к.о. Лакташи.

Даље гранична линија градског грађевинског земљишта у насељеном мјесту Лакташи се ломи у правцу југо-запада и наставља паралелно магистралним путем М-16 и то сјеверо-западном границом магистралног пута М-16 означеног као к.ч. бр. 1580/2 к.о. Лакташи све до средине југо-источне границе парцеле к.ч. бр. 1454/1 к.о. Лакташи, гдје се ломи под углом од 90 степени у правцу сјеверо-запада и наставља сјекући парцеле к.ч. бр. 1454/1 и 1459/1 к.о. Лакташи све до средине парцеле к.ч. бр. 1458/1 к.о. Лакташи, гдје се ломи у правцу југо-запада и наставља сјекући парцеле к.ч. бр. 1458/1, 1458/9 и 1458/8 к.о. Лакташи све до тромеђе парцела к.ч. бр. 1458/8, 1/2 и 1/1 к.о. Лакташи, а све у складу са “Регулационим планом дијела центра Лакташа-простор између улице Маршала Тита, планираног прикључка на ауто-пут, улице Младена Стојановића до прикључка на улици Маршала Тита и дио простора испод Јелића брда”.

Даље гранична линија градског грађевинског земљишта у насељеном мјесту Лакташи наставља у правцу југо-запада и то сјеверо-западном границом парцеле к.ч. бр. 1/2 к.о. Лакташи све до парцеле к.ч. бр. 1/60 к.о. Лакташи, гдје се ломи у правцу сјеверо-запада и наставља паралелно са парцелом к.ч. бр. 1/60 к.о. Лакташи сјекући парцеле к.ч. бр. 1/21, 1/20, 1/19, 1/18, 1/17, 1/16, 1/14, 1/15, 1/13, 1/12, 1/11, 1/10, 1/9, 1/8, 1/7, 1/6, 1/5, 1/3, 1/62, 1/63, 1/4, 1/80 и 1/83 к.о. Лакташи све до средине парцеле к.ч. бр. 1426/15 к.о. Лакташи, даље гранична линија се ломи у правцу југа и наставља сјекући парцеле к.ч. бр. 1426/15, 1426/28, 1426/21, 1426/29, 554/3 и 554/1 к.о. Лакташи све до парцеле к.ч. бр. 561 к.о. Лакташи, гдје се ломи у правцу запада и наставља сјеверном границом парцеле к.ч. бр. 561 к.о. Лакташи све до границе к.о. Лакташи и к.о. Лакташи-Ријечани, а све у складу са “Регулационим планом за простор између улица Младена Стојановића, Козарске и Бранка Радичевића у Лакташима”.

Даље гранична линија градског грађевинског земљишта у насељеном мјесту Лакташи се ломи у правцу југа и наставља границом к.о. Лакташи и к.о. Лакташи-Ријечани све до парцеле к.ч. бр. 562/2 к.о. Лакташи и даље наставља у правцу југа средином парцеле к.ч. бр. 562/2 к.о. Лакташи све до средине источне границе парцеле к.ч. бр. 188/15 к.о. Лакташи, гдје се ломи у правцу запада и наставља сјекући парцеле к.ч. бр. 188/15 и 189/1 к.о. Лакташи све у дужин и од око 36 ml у наведеном працу, гдје се ломи у правцу југа и наставља сјекући парцелу к.ч. бр. 189/1 к.о. Лакташи све до тромеђе парцела

к.ч. бр. 189/1, 204/94 и 204/1 к.о. Лакташи, гдје се ломи у правцу сјеверо-запада и даље наставља сјевероисточном границом парцеле к.ч. бр. 204/1 к.о. Лакташи све до парцеле к.ч. бр. 193/1 к.о. Лакташи, гдје се ломи у працу југа настављајући дијелом западном границом парцеле к.ч. бр. 204/1 к.о. Лакташи све до парцеле к.ч. бр. 204/101 к.о. Лакташи, гдје се ломи у правцу југо-запада и пресеца парцеле к.ч. бр. 193/1 и 192/1 к.о. Лакташи све до средине сјевероисточне границе парцеле к.ч. бр. 192/9 к.о. Лакташи, гдје се гранична линија ломи у правцу сјеверо-запада и наставља дијелом сјеверо-источном границом парцеле к.ч. бр. 192/9 к.о. Лакташи све до њене најсјеверније тачке, даље гранична линија се ломи у правцу југо-запада и наставља сјеверозападном границом парцела к.ч. бр. 192/9, 192/8, 192/7, 192/3 и 192/1 к.о. Лакташи све до границе к.о. Лакташи и к.о. Лакташи-Ријечани.

Даље гранична линија градског грађевинског земљишта у насељеном мјесту Лакташи наставља у правцу југо-запада кроз к.о. Лакташи-Ријечани и то сјеверозападним границама парцела к.ч. бр. 834/9, 834/7, 834/5 и 834/4 к.о. Лакташи-Ријечани, даље гранична линија наставља у истом правцу сјекући парцелу к.ч. бр. 834/1 к.о. Лакташи-Ријечани све до средине сјеверо-источне границе парцеле к.ч. бр. 834/3 к.о. Лакташи-Ријечани, гдје се ломи у правцу сјеверо-запада и наставља сјеверо-источном границом парцеле к.ч. бр. 834/3 к.о. Лакташи-Ријечани све до краја наведене границе, гдје се ломи у правцу југо-запада и наставља сјеверозападном границом парцеле к.ч. бр. 834/3 к.о. Лакташи-Ријечани, гдје се ломи у правцу југо-истока и наставља југо-западном границом парцеле к.ч. бр. 834/3 к.о. Лакташи-Ријечани све до парцеле к.ч. бр. 834/2 к.о. Лакташи-Ријечани, даље гранична линија се ломи у правцу југо-запада и наставља сјеверозападном границом парцела к.ч. бр. 834/2 и 834/8 к.о. Лакташи-Ријечани све до краја границе парцеле к.ч. бр. 834/8 к.о. Лакташи - Ријечани, гдје се ломи у правцу југо-истока настављајући југо-западном границом парцеле к.ч. бр. 834/8 к.о. Лакташи-Ријечани до парцеле к.ч. бр. 986 к.о. Лакташи-Ријечани коју пресеца у истом правцу све до парцеле к.ч. бр. 868/16 к.о. Лакташи-Ријечани, гдје се ломи у правцу сјеверо-истока и наставља сјеверо-западном границом парцела к.ч. бр. 868/16, 868/13, 868/3, 868/5 и 868/6 к.о. Лакташи - Ријечани све до границе к.о. Лакташи-Ријечани и к.о. Лакташи.

Даље гранична линија градског грађевинског земљишта у насељеном мјесту Лакташи се ломи у правцу југо-истока и наставља границом к.о. Лакташи-Ријечани и к.о. Лакташи све до парцеле к.ч. бр. 878/8 к.о. Лакташи-Ријечани, гдје се ломи у правцу истока и наставља кроз к.о. Лакташи сјекући парцеле к.ч. бр. 563/3, 193/1, 204/14, 204/13, 204/16, 204/17 к.о. Лакташи све до парцеле к.ч. бр. 204/68 к.о. Лакташи, гдје се ломи у правцу југо - истока и наставља југо-западном границом парцела к.ч. бр. 204/68, 204/52, 204/23, 204/22 и 204/73 к.о. Лакташи све до парцеле к.ч. бр. 204/21 к.о. Лакташи, гдје се ломи у правцу југо-запада и наставља сјеверо-западном границом парцела к.ч. бр. 204/21, 204/66, 204/59, 203/2 и 563/1 к.о. Лакташи све до границе к.о. Лакташи и к.о. Лакташи-Ријечани.

Даље гранична линија градског грађевинског земљишта у насељеном мјесту Лакташи наставља у правцу југо-запада кроз к.о. Лакташи-Ријечани сјеверо-западном границом парцела к.ч. бр. 878/5, 878/10, 880/1 и 881/1 к.о. Лакташи-Ријечани све до парцеле к.ч. бр. 881/11 к.о. Лакташи - Ријечани, и даље гранична линија наставља у

истом правцу сјекући парцеле к.ч. бр. 881/11, 987 и 886/5 к.о. Лакташи-Ријечани све до парцеле к.ч. бр. 886/11 к.о. Лакташи-Ријечани и даље наставља у правцу југо-запада, сјеверо-западним границом парцела к.ч. бр. 886/11, 886/12, 896/1, 898/3, 890/1, 890/6, 890/3 и 988/3 к.о. Лакташи - Ријечани све до границе к.о. Лакташи-Ријечани и к.о. Јакуповци, гдје се гранична линија ломи у правцу сјеверо-истока и наставља границом к.о. Лакташи-Ријечани и к.о. Јакуповци све до тромеђе к.о. Лакташи - Ријечани, к.о. Јакуповци и к.о. Лакташи.

Даље гранична линија градског грађевинског земљишта у насељеном мјесту Лакташи се ломи у правцу југо-истока и наставља границом к.о. Лакташи и к.о. Јакуповци све до парцеле к.ч. бр. 486/30 к.о. Лакташи, гдје се гранична линија ломи у правцу југа и наставља сјекући парцеле к.ч. бр. 486/30, 486/26, 486/4, 486/22, 486/11, 486/1, 486/20, 486/19, 486/18, 486/21, 495/3 и 495/6 к.о. Лакташи у складу са “Регулационим планом за дио урбаног подручја Лакташа, простор између саобраћајнице Бањалука-Лакташи, Кутлешиног гаја и Јелића брда” све до средине парцеле к.ч. бр. 495/6 к.о. Лакташи гдје се ломи под углом од 90 степени и наставља у правцу истока сјекући парцеле к.ч. бр. 495/6, 495/4, 495/1, 495/8 и 484/1 к.о. Лакташи у складу са регулационим планом све до магистралног пута М-16 означеног као к.ч. бр. 558/1 к.о. Лакташи, гдје се ломи под углом од 90 степени у правцу југа и наставља средином наведеног пута до почетне тачке.

У горе наведеном обухвату градског грађевинског земљишта у насељеном мјесту Лакташи, дио земљишта који није обухваћен спроведбеним документима просторног уређења и урбанистичким плановима не може се сматрати као градско грађевинско земљиште. Гранична линија наведеног земљишта почиње на тромеђи парцела к.ч. бр. 251 и 263/1 к.о. Лакташи и 878/10 к.о. Лакташи-Ријечани и наставља у правцу југа границом к.о. Лакташи и к.о. Лакташи-Ријечани све до парцеле к.ч. бр. 264/3 к.о. Лакташи, гдје се ломи у правцу истока и наставља сјекући парцелу к.ч. бр. 263 к.о. Лакташи све до парцеле к.ч. бр. 264/2 к.о. Лакташи и даље наставља у истом правцу сјеверном границом парцеле к.ч. бр. 264/2 к.о. Лакташи све до парцеле к.ч. бр. 265/2 к.о. Лакташи и даље наставља у истом правцу сјекући парцеле к.ч. бр. 265/2, 266/1, 270/2 и 270/13 к.о. Лакташи све до парцеле к.ч. бр. 270/3 к.о. Лакташи, гдје се ломи у правцу сјеверо-запада и наставља сјекући парцеле к.ч. бр. 270/3, 270/13, 270/2 и 564/3 к.о. Лакташи све до тромеђе парцела к.ч. бр. 564/3, 259 и 246/5 к.о. Лакташи и даље наставља у истом правцу сјеверо источним границом парцела к.ч. бр. 259, 257, 247, 248 и 249 к.о. Лакташи све до парцеле к.ч. бр. 263/1 к.о. Лакташи, гдје се ломи у правцу запада и наставља сјекући парцелу к.ч. бр. 263/1 к.о. Лакташи све до почетне тачке.

Други дио градског грађевинског земљишта у насељеном мјесту Лакташи

Други дио градског грађевинског земљишта у насељеном мјесту Лакташи налази се у обухвату “Измјене регулационог плана за простор коридора магистралног пута Бањалука-Градишка на територији општине Лакташи, дионица Маховљани-Гламочани (Маховљанска петља)” и “Плана парцелације за ауто-пут Бања Лука-Добој”, односно к.о. Лакташи, к.о. Лакташи-Ријечани и к.о. Маховљани.

Гранична линија градског грађевинског земљишта у обухвату “Измјене регулационог плана за простор коридора

магистралног пута Бањалука-Градишка на територији општине Лакташи, дионица Маховљани-Гламочани (Маховљанска петља)” почиње у к.о. Лакташи и то на тромеђи магистралног пута М-16 к.ч.бр.1580/2 и парцела к.ч. бр. 1339/14 и 1339/13 к.о. Лакташи те се креће у правцу југо-истока границама парцела к.ч. бр. 1339/13, 1339/17 к.о. Лакташи, сијече парцелу к.ч. бр. 1339/19 к.о. Лакташи, прати границу парцеле к.ч. бр. 1339/23 к.о. Лакташи, сијече парцеле к.ч. бр. 1339/41 и 1339/40 к.о. Лакташи те се на једном дијелу те парцеле ломи, у складу са обухватом “Измјене регулационог плана за простор коридора магистралног пута Бањалука-Градишка на територији општине Лакташи, дионица Маховљани-Гламочани (Маховљанска петља)”, и скреће на сјеверо-исток те даље сијече парцеле к.ч. бр. 1339/38, 1339/39, 1337/3, 1337/8, 1337/1, 1337/9, прелази пут к.ч. бр.1082 и даље сијече парцелу к.ч. бр. 1078/5 те долази до границе парцеле к.ч. бр. 1076/1 к.о. Лакташи.

Од ове тачке гранична линија градског грађевинског земљишта се креће према југо-истоку, у складу са обухватом “Плана парцелације за ауто-пут Бања Лука-Добој”, те прати границе парцела к.ч. бр. 1076/1, 1079/1, 1081/1, 1065/2, 1065/3, 1065/4 к.о. Лакташи све до границе парцеле к.ч. бр. 1065/5 к.о. Лакташи. У овој тачки се ломи и скреће према југо-западу и обухвата парцелу к.ч. бр. 1321/1 к.о. Лакташи и пресијеца пут к.ч. бр.1588/1 к.о. Лакташи, у складу са обухватом “Плана парцелације за ауто-пут Бања Лука-Добој”, и долази на тромеђу парцела к.ч. бр. 1094, 1095/2 и 1096/1 к.о. Лакташи. Даље гранична линија градског грађевинског земљишта прати границе парцела к.ч. бр. 1096/1, 1097, 1100, 1101/1, 1113/1, 1106/2, 1111/1 и долази до локалног пута Лакташи-Кукуље к.ч. бр. 1584/1 к.о. Лакташи гдје се ломи и скреће у правцу југо-запада пратећи локални пут све до парцеле к.ч. бр. 1109 к.о. Лакташи гдје, у складу са обухватом “Плана парцелације за ауто-пут Бања Лука-Добој”, прелази Локални пут Лакташи-Кукуље и долази до границе парцеле к.ч. бр. 1491 к.о. Лакташи.

Од ове тачке гранична линија градског грађевинског земљишта се креће пратећи границе парцела к.ч. бр. 1491, 1492/3, 1293/1, 1293/2, 1291/1, 1290/3, 1290/4, 1290/1, 1290/7, 1290/2, 1289/1, 1289/6, 1289/2, 1289/3, 1288/3, 1288/4, 1288/1 и дијелом 1287 к.о. Лакташи те се, у складу са обухватом “Плана парцелације за ауто-пут Бања Лука-Добој”, ломи и прелази пут к.ч. бр. 1278 к.о. Лакташи и долази до границе парцеле к.ч. бр. 1283/2 к.о. Лакташи. Даље прати границу парцеле к.ч. бр. 1283/2 к.о. Лакташи и долази до границе парцеле к.ч. бр. 1285 к.о.Лакташи гдје сијече пут к.ч. бр. 1284 к.о. лакташи и долази до парцеле к.ч. бр. 1132 к.о. Лакташи коју обухвата и пратећи њену границу долази до локалног пута Лакташи-Кукуље к.ч. бр. 1584/1 к.о. Лакташи.

У овој тачки гранична линија градског грађевинског земљишта се ломи према сјеверо-истоку и прати локални пут Лакташи-Кукуље све до границе парцеле к.ч. бр. 983/1 к.о. Лакташи. Даље прати границе парцела к.ч. бр. 983/1, 969/2, 962/1, 757/2, 758/1, 760/2, 765/2 к.о. Лакташи и долази до пута к.ч. бр. 1582/1 к.о. Лакташи који сијече, у складу са обухватом “Плана парцелације за ауто-пут Бања Лука-Добој”, те се даље креће пратећи границе парцела к.ч. бр. 802/2, 792/4, 793/2, 793/3, 801/2, 798/2, 809/2, 810/2, 812/2, 811/2, 821/4, 821/5, 830/3, 831/1, 834/1, 834/6, 835/1, 836/1 и дијелом 837/2 к.о. Лакташи. На дијелу к.ч. бр. 837/2 к.о. лакташи се ломи и скреће у правцу сјеверо-истока сијекући парцеле к.ч. бр. 837/2, 837/4, 838/3, 888/5, 888/2, 856/1, 859/1 и 860/1 к.о. Лакташи те долази на границу парцела к.ч. бр. 860/1 и

862/1 к.о. Лакташи. Даље се креће пратећи границу парцеле к.ч. бр. 860/1 к.о. Лакташи до ријеке Врбас.

Од ове тачке гранична линија градског грађевинског земљишта се ломи и скреће према сјеверо-западу, у складу са обухватом “Плана парцелације за ауто-пут Бања Лука-Добој”, те иде границама парцела к.ч. бр. 860/1, 859/1, 856/1, 888/2, 839/1, 840, 843, 846, 844/1, 835/2, 828/2, 823, 827/1, 796, 794/1, 792/2, 791, 765/1, 768/2, 769/7, 767/2, 766/1, 759/1, 759/18, 759/16, 759/9, 759/2, 759/3, 757/1 к.о. Лакташи и крећући се границом ове парцеле долази до локалног пута Лакташи-Кукуље к.ч. бр. 1584/2 к.о. Лакташи. Од ове тачке гранична линија градског грађевинског земљишта прати локални пут Лакташи-Кукуље у правцу сјеверо-истока све до тачке гдје, у складу са обухватом “Плана парцелације за ауто-пут Бања Лука-Добој”, сијече пут и долази на тромеђу парцела к.ч. бр. 752/1, 755/1 и 1584/2 к.о. Лакташи.

Од ове тачке гранична линија градског грађевинског земљишта се ломи и скреће према сјеверо-западу, у складу са обухватом “Плана парцелације за ауто-пут Бања Лука-Добој”, те иде границом парцеле к.ч. бр. 752/1 к.о. Лакташи до пута к.ч. бр. 750 к.о. Лакташи који сијече и даље наставља границама парцела к.ч. бр. 748/4, 743/1, 742/2, 738/3, 737/3, 731/1, 729/1, 728/5, 728/4, 728/3 к.о. Лакташи све до пута к.ч. бр. 728/6 к.о. Лакташи који сијече и наставља даље границом парцеле к.ч. бр. 732/2 к.о. Лакташи те сијече пут к.ч. бр. 1581 к.о. Лакташи. Из ове тачке гранична линија градског грађевинског земљишта даље се креће границама парцела к.ч. бр. 1028/2, 1028/1, 700/1, 699/2, 703/4, 703/3, 703/2, 703/1, 704/1, 695/1, 696/1, 677/1, 676/1, 677/2, 671/1 к.о. Лакташи све до тачке у којој, у складу са обухватом “Плана парцелације за ауто-пут Бања Лука-Добој”, сијече пут к.ч. бр. 1048/1 к.о. Лакташи. Од ове тачке даље се креће границама парцела к.ч. бр. 1052/1, 1059/1, 1061/1, 1056 к.о. Лакташи и долази до пута к.ч. бр. 1581 к.о. Лакташи који прати а затим сијече и долази на тромеђу парцела к.ч. бр. 661/3, 661/25 и 1581 к.о. Лакташи. Даље се гранична линија градског грађевинског земљишта креће границом парцеле к.ч. бр. 661/3 коју обухвата и долази до пута к.ч. бр. 1581 к.о. Лакташи уз чију границу се даље креће све до Магистралног пута М-16 бањалука-Градишка к.ч. бр. 1580/1 к.о. Лакташи. Од ове тачке прати границу Магистралног пута све до тромеђе парцела к.ч. бр. 655/2, 655/10 и 1580/1 к.о. Лакташи те се у тој тачки ломи и сијече магистрални пут М-16 и долази до тромеђе парцела к.ч. бр. 1360/6, 1359/1 и 1580/1 к.о. Лакташи.

У овој тачки гранична линија градског грађевинског земљишта се ломи и скреће према југо-западу те се креће границом Магистралног пута М-16 до пута к.ч. бр. 1354/2 к.о. Лакташи, креће се његовом границом те га сијече, у складу са обухватом “Плана парцелације за ауто-пут Бања Лука-Добој”, и долази до границе парцеле к.ч. бр. 1354/1 те се даље креће пратећи границе парцела к.ч. бр. 1354/1, 1355/5, 1355/3, 1355/4, 1357/26, 1357/40, 1357/39, 1357/18, 1357/19, 1357/20, 1357/21 к.о. Лакташи и долази до границе парцеле к.ч. бр. 1346/3 к.о. Лакташи. Ту се ломи према југо-западу и прати границу парцеле к.ч. бр. 1357/21 к.о. Лакташи до тромеђе парцела к.ч. бр. 1357/21, 1346/3 и 1346/1 к.о. Лакташи. У овој тачки се ломи у правцу југа и прати границу парцеле к.ч. бр. 1346/1 обухватајући исту све до тромеђе ове парцеле са парцелама к.ч. бр. 1382/1 и 1382/3 к.о. Лакташи. Из ове тачке даље прати границе парцела к.ч. бр. 1382/1, 1382/7, 1382/2, 1384/5 и 1383/1

к.о. Лакташи до тачке гдје се ломи и даље наставља, складу са обухватом “Измјене регулационог плана за простор коридора магистралног пута Бањалука-Градишка на територији општине Лакташи, дионица Маховљани-Гламочани (Маховљанска петља)”, сијекући парцелу к.ч. бр. 1387/1 к.о. Лакташи те долази до парцеле к.ч. бр. 1392/7 к.о. Лакташи и даље прати њену границу као и границу пареле к.ч. бр. 1388/3 к.о. Лакташи и једним дијелом к.ч. бр. 1405/1 к.о. Лакташи.

Од ове тачке се ломи и прелази границу катастарских општина к.о. Лакташи и к.о. Маховљани, те се даље креће кроз к.о. Маховљани сијекући, у складу са обухватом “Измјене регулационог плана за простор коридора магистралног пута Бањалука-Градишка на територији општине Лакташи, дионица Маховљани-Гламочани (Маховљанска петља)”, парцеле к.ч. бр. 987/1, 980/1, 979/1, 978/1, 975/3, 974/1, 973/3, 972/1, 710/1, 711/1, 712/3, 719/1, 718/2, 717/2, 713/1, 716/1, 716/3, 715/3, 715/1 к.о. Маховљани до тачке гдје се ломи и скреће према сјеверо-истоку. Од ове тачке се ломи према сјеверо-истоку па након што пресијече парцелу к.ч. бр. 1010/6 к.о. Маховљани према сјеверо-западу и сијече парцелу к.ч. бр. 612/1 к.о. Маховљани до дијела гдје се ломи и скреће према југо-западу и наставља у том правцу сијекући пареле к.ч. бр. 612/1, 611/1, 611/5, 610/5 и 610/3 к.о. Маховљани до тачке гдје се ломи према сјеверо-западу а све у складу са обухватом “Измјене регулационог плана за простор коридора магистралног пута Бањалука-Градишка на територији општине Лакташи, дионица Маховљани-Гламочани (Маховљанска петља)”. Од ове тачке се креће сијекући у правцу сјеверо-запада парцеле к.ч. бр. 610/3, 610/5, 611/6, 591/11 к.о. Маховљани, у складу са обухватом “Измјене регулационог плана за простор коридора магистралног пута Бањалука-Градишка на територији општине Лакташи, дионица Маховљани-Гламочани (Маховљанска петља)”, све до парцеле к.ч. бр. 591/2 к.о. Маховљани гдје се ломи и скреће према југо-западу сијекући парцеле к.ч. бр. 591/9, 591/6 и 591/4 к.о. Маховљани те долази до границе парцеле к.ч. бр. 591/1 к.о. Маховљани. Даље гранична линија градског грађевинског земљишта прати границу парцеле к.ч. бр. 591/4, 609/1 к.о. Маховљани и долази до границе парцеле к.ч. бр. 1010/5 к.о. Маховљани гдје се ломи и даље сијече парцеле, у складу са обухватом “Измјене регулационог плана за простор коридора магистралног пута Бањалука-Градишка на територији општине Лакташи, дионица Маховљани-Гламочани (Маховљанска петља)”, к.ч. бр. 1010/9 и 728/1 к.о. Маховљани и долази до границе парцеле к.ч. бр. 728/2 к.о. Маховљани те прати њену границу као и границу парцеле к.ч. бр. 730/5 к.о. Маховљани до тачке гдје се ломи према југу. Од ове тачке даље се креће према југу сијекући парцеле, у складу са обухватом “Измјене регулационог плана за простор коридора магистралног пута Бањалука-Градишка на територији општине Лакташи, дионица Маховљани-Гламочани (Маховљанска петља)”, к.ч. бр. 730/5, 730/1, 730/2, 732/2, 732/1, 732/4, 731/1, 731/2 и 725/1 к.о. Маховљани те долази до пута к.ч. бр. 1011. Даље се креће уз пут пратећи границе парцеле к.ч. бр. 961/9, 961/15, 961/16, 961/11, 960, 961/13, 961/2, 961/14, 966/2, 966/4 и једним дијелом к.ч. бр. 968/1 к.о. Маховљани те даље сијече пут к.ч. бр. 1011 и креће се средином пута све до границе катастарских општина к.о. Маховљани и к.о. Лакташи-Ријечани те прелази Маховљанску ријеку и улази у к.о. Лакташи-Ријечани.

Од ове тачке даље се креће кроз к.о. Лакташи-Ријечани путем к.ч. бр. 985 до границе парцеле к.ч. бр. 724/2

к.о. Лакташи-Ријечани коју сијече, у складу са обухватом “Измјене регулационог плана за простор коридора магистралног пута Бањалука-Градишка на територији општине Лакташи, дионица Маховљани-Гламочани (Маховљанска петља)”, прелази пут к.ч. бр. 984 и долази до парцеле к.ч. бр. 723/3 к.о. Лакташи-Ријечани. Даље се граница градског грађевинског земљишта креће границом парцеле к.ч. бр. 727/3, 728/5 к.о. Лакташи-Ријечани, сијече парцелу к.ч. бр. 728/9, 739/3, 736, 739/10, 739/8, 739/2 к.о. Лакташи-Ријечани и долази до границе парцеле к.ч. бр. 740 к.о. Лакташи-Ријечани гдје се ломи и обухвата исту. Даље се креће сијекући, у складу са обухватом “Измјене регулационог плана за простор коридора магистралног пута Бањалука-Градишка на територији општине Лакташи, дионица Маховљани-Гламочани (Маховљанска петља)”, парцеле к.ч. бр. 744/1, 744/3, 744/4, 750/10, 750/4, 750/11, 745, 747/1, 757/1, 755/1, 754/1, 755/2, 769/12 к.о. Лакташи-Ријечани, све до парцеле к.ч. бр. 820/23 к.о. Лакташи-Ријечани. Од ове тачке прати пут и креће се уз њега до тачке гдје га сијече, у складу са обухватом “Измјене регулационог плана за простор коридора магистралног пута Бањалука-Градишка на територији општине Лакташи, дионица Маховљани-Гламочани (Маховљанска петља)”, прелази на другу страну и враћа се уз пут пратећи границе парцела (које чине пут) к.ч. бр. 820/22, 820/23, 820/24, 820/5, 820/30, 822/11, 825/22 к.о. Лакташи-Ријечани и долази до парцеле к.ч. бр. 825/19 к.о. Лакташи-Ријечани. Гранична линија градског грађевинског земљишта се ломи у овој тачки, прелази пут и даље се креће границама парцела к.ч. бр. 825/21, 822/3, 822/14, 822/16, 985/5, 765/1, 764/2, 764/3, 765/5, 762/3, 762/4 и 762/2 к.о. Лакташи-Ријечани до тачке у којој се ломи, прелази пут и границу катастарских општина к.о. Лакташи-Ријечани и к.о. Лакташи.

Даље наставља да се креће кроз к.о. Лакташи сијекући, у складу са обухватом “Измјене регулационог плана за простор коридора магистралног пута Бањалука-Градишка на територији општине Лакташи, дионица Маховљани-Гламочани (Маховљанска петља)”, парцеле к.ч. бр. 1428, 1431/1, 1429/1, 1433, 1398/1, 1391, 1397, 1396/1, 1396/2 к.о. Лакташи, и долази до парцеле к.ч. бр. 1394 к.о. Лакташи. Даље се креће пратећи границу парцела к.ч. бр. 1394 к.о. Лакташи и наставља путем к.ч. бр. 1436 к.о. Лакташи до магистралног пута М-16 који прелази и враћа се у своју почетну тачку, односно на тремеђу магистралног пута М-16 к.ч. бр. 1580/2 и парцела к.ч. бр. 1339/14 и 1339/13 к.о. Лакташи.

Из горе наведеног обухвата изузима се дио за који није донесен спроведбени документ просторног уређења а који се налази унутар горе наведеног подручја:

Граница подручја које се изузима из обухвата градског грађевинског земљишта почиње на тремеђи парцела к.ч. бр. 1584/1, 1127/4 и 1127/3 к.о. Лакташи те се креће сјеверно пратећи границу парцеле к.ч. бр. 1127/3 к.о. Лакташи до границе са парцелом к.ч. бр. 1127/1 к.о. Лакташи гдје се ломи и пратећи границу парцеле долази до к.ч. бр. 1125/3 к.о. Лакташи. Даље се креће границом наведене парцеле, долази до к.ч. бр. 1125/1 к.о. Лакташи, обухвата исту и даље се креће границама парцела к.ч. бр. 1125/2, 1128/1, 1128/2, 1129/2 те долази до пута, односно, земљишта означеног као к.ч. бр. 1585/1 к.о. Лакташи. Од ове тачке граница се ломи и прати границе парцела к.ч. бр. 1016/2, 1018, 1019, 1022/1 и 1024/1 к.о. Лакташи све до пута к.ч. бр. 1021 к.о. Лакташи. Овдје

се граница подручја које не улази у обухват градског грађевинског земљишта ломи према западу, пратећи пут к.ч. бр. 1021 и даље се креће путем к.ч. бр. 1585/5 к.о. Лакташи до мјеста гдје га сијече и наставља према сјеверу границом парцела к.ч. бр. 1033 те к.ч. бр. 1032 к.о. Лакташи све до границе парцеле к.ч. бр. 698/1 к.о. Лакташи. Ту се даље ломи према истоку и иде границама парцела к.ч. бр. 1032, 1031/2, 1031/1 и 1029/1 к.о. Лакташи до границе парцеле к.ч. бр. 1028/4 к.о. Лакташи. У овој тачки се ломи и скреће према југу пратећи границу парцеле к.ч. бр. 1029/1 к.о. Лакташи до тремеђе са парцелама к.ч. бр. 1029/2 и 1028/3 к.о. Лакташи гдје скреће према истоку пратећи границу парцеле к.ч. бр. 1029/2 а затим и 1025/1 к.о. Лакташи, обухватајући исту све до пута к.ч. бр. 1021 к.о. Лакташи. Од ове тачке даље се креће пратећи пут све до тремеђе са парцелама к.ч. бр. 732/4 и 733/2 к.о. Лакташи. Ту се ломи и наставља даље пратећи границе парцела к.ч. бр. 733/2 и 733/12 к.о. Лакташи, сијече парцелу к.ч. бр. 733/12 к.о. Лакташи и наставља са ње границама парцела к.ч. бр. 733/9, 733/15, 733/1, 733/25, 733/25, 733/21 к.о. Лакташи, затим границом парцеле к.ч. бр. 733/20, 733/21, 733/26, 733/28, 733/7 и 733/3 к.о. Лакташи те долази до пута к.ч. бр. 1021 к.о. Лакташи. Од ове тачке даље прати пут к.ч. бр. 1021 те га затим сијече и долази до границе парцеле к.ч. бр. 1010/2 к.о. Лакташи одакле даље наставља према југу пратећи границу парцела к.ч. бр. 1010/2 и 1006 к.о. Лакташи, све до пута за Србац, односно к.ч. бр. 1584/1 к.о. Лакташи. Из ове тачке се ломи и скреће у правцу запада, пратећи границу парцеле к.ч. бр. 1584/1 к.о. Лакташи све до полазне тачке, односно, тремеђе парцела к.ч. бр. 1584/1, 1127/4 и 1127/3 к.о. Лакташи

ГРАДСКО ГРАЂЕВИНСКО ЗЕМЉИШТЕ У НАСЕЉЕНОМ МЈЕСТУ ЈАКУПОВЦИ

Градско грађевинско земљиште у насељеном мјесту Јакуповци обухвата дијелове катастарске к.о. Јакуповци, а исто је у обухату сљедећих регулационих планова, са свим припадајућим измјенама и допунама:

- ”Регулациони план “Јакуповци-исток” (ревизија)”,
- ”Регулациони план “Јакуповци-запад” (ревизија)”,
- ”Регулациони план за уређење простора између старе Градишке цесте и ријеке Врбас у подручју Клашница”,
- ”Регулациони план за простор коридора магистралног пута Бањалука-Градишка на подручју општине Лакташи”,
- ”Регулационог плана за простор у зони утицаја магистралног пута М-16.1 дионица Клашнице-Дервента (Општина Лакташи, секције 1)”

Гранична линија градског грађевинског земљишта у насељеном мјесту Јакуповци, у складу са горе наведеним регулационим плановима, почиње на тремеђи к.о. Јакуповци, к.о. Гламочани и к.о. Велико Блашко и иста наставља у правцу сјеверо-истока низводно ријеком Врбас границом к.о. Јакуповци и к.о. Велико Блашко и границом к.о. Јакуповци и к.о. Чардачани све до парцеле к.ч. бр. 146/4 к.о. Јакуповци у складу са “Регулационим планом “Јакуповци-исток” (ревизија)”.

Даље гранична линија градског грађевинског земљишта у насељеном мјесту Јакуповци, се ломи у правцу сјеверо-запада и наставља сјеверо-источном границом

парцеле к.ч. бр. 146/5 к.о. Јакуповци све до парцеле к.ч. бр. 147/1 к.о. Јакуповци, гдје се гранична линија ломи у правцу југо-запада и наставља југо-источном границом парцела к.ч. бр. 147/1, 148, и 149 к.о. Јакуповци све до парцеле к.ч. бр. 150/3 к.о. Јакуповци и даље наставља у правцу југо-запада сјекући парцеле к.ч. бр. 150/3 и 150/2 к.о. Јакуповци све до парцеле к.ч. бр. 143 к.о. Јакуповци у складу са “Регулационим планом “Јакуповци-исток” (ревизија)”, даље гранична линија се ломи у правцу сјеверо-запада и наставља југо-западном границом парцела к.ч. бр. 150/2 и 150/1 к.о. Јакуповци све до најзападније тачке на парцели к.ч. бр. 150/1 к.о. Јакуповци, даље гранична линија се ломи у правцу југо-запада сјекући парцелу к.ч.бр. 143 к.о. Јакуповци све до тромеђе парцела к.ч. бр. 143, 1291 и 151/7 к.о. Јакуповци.

Даље гранична линија градског грађевинског земљишта у насељеном мјесту Јакуповци, се ломи у правцу сјеверо-запада и наставља сјеверо-источном границом парцела к.ч. бр. 151/7, 151/5, 151/3 и 151/1 к.о. Јакуповци све до границе к.о. Јакуповци и к.о. Лакташи, даље гранична линија наставља у правцу сјеверо-запада границом к.о. Јакуповци и к.о. Лакташи и Јакуповци и к.о. Лакташи-Ријечани пресецајући магистрални пут М-16 све до ауто-пута Бања Лука-Градишка.

Даље гранична линија градског грађевинског земљишта у насељеном мјесту Јакуповци, се ломи у правцу југо-запада и наставља паралелно са ауто-путем Бања Лука-Градишка сјеверозападним границама парцела к.ч. бр. 48/1, 48/2, 67/1, 35/1, 32/2, 32/1, 31/1, 29/2 30/1, 82/1, 83/2, 83/1, 91/1, 92/1, 93/1, 104/1, 103/3, 199/1 202/4 и 202/3 к.о. Јакуповци све до парцеле (пута) к.ч. бр. 1458 к.о. Јакуповци, коју пресеца и даље наставља у правцу југо-запада паралелно са ауто-путем Бања Лука-Градишка сјеверо-западним границама парцела к.ч. бр. 1235/4, 1234/1, 1235/7, 1231/1, 1194/5, 1390/2, 1390/1, 1156/1, 1156/2, 1156/3, 1155/3, 1155/4, 1155/8, 1153/2 и 1402/1 к.о. Јакуповци све до парцеле (пута) к.ч. бр. 1460 к.о. Јакуповци коју пресеца, даље гранична линија наставља у правцу југа паралелно са ауто-путем Бања Лука-Градишка западном границом парцеле к.ч. бр. 1142/1 и 1143/3 к.о. Јакуповци све до потока Ријека означеног као парцела к.ч. бр. 1455 к.о. Јакуповци коју пресеца и даље наставља у правцу југа паралелно са ауто-путем Бања Лука-Градишка западном границом парцела к.ч. бр. 1069/3 и 1472/1 к.о. Јакуповци све до парцеле к.ч. бр. 1075/1 к.о. Јакуповци.

Даље гранична линија градског грађевинског земљишта у насељеном мјесту Јакуповци наставља у правцу југа сјекући парцеле к.ч. бр. 1075/1, 1111, 1110, 1109/2, 1093/2, 1105/6, и 1107/2 к.о. Јакуповци све до границе к.о. Јакуповци и к.о. Гламочани у складу са “Регулационим планом за простор коридора магистралног пута Бањалука-Градишка на подручју општине Лакташи”, даље гранична линија се ломи у правцу истока настављајући границом к.о. Јакуповци и к.о. Гламочани све до почетне тачке односно до тромеђе к.о. Јакуповци, к.о. Гламочани и к.о. Велико Блашко.

ГРАДСКО ГРАЂЕВИНСКО ЗЕМЉИШТЕ У НАСЕЉЕНОМ МЈЕСТУ ГЛАМОЧАНИ

Градско грађевинско земљиште у насељеном мјесту Гламочани обухвата дијелове катастарске к.о. Гламочани, а исто је у обухату следећих регулационих планова, са свим

припадајућим измјенама и допунама:

-”Регулациони план за уређење простора између старе Градишке цесте и ријеке Врбас у подручју Клашница”,

-”Регулациони план за простор коридора магистралног пута Бањалука-Градишка на подручју општине Лакташи”,

-”Регулациони план дијела подручја насеља Трн у општини Лакташи”.

Гранична линија градског грађевинског земљишта у насељеном мјесту Гламочани, у складу са горе наведеним регулационим плановима, почиње на тромеђи к.о. Трн, к.о. Шушњари и к.о. Гламочани и иста наставља у правцу сјеверо-истока низводно ријеком Врбас границом к.о. Гламочани и к.о. Шушњари све до тромеђе к.о. Гламочани, к.о. Шушњари и к.о. Велико Блашко и даље наставља у правцу сјеверо-истока низводно ријеком Врбас границом к.о. Гламочани и к.о. Велико Блашко све до тромеђе к.о. Гламочани, к.о. Шушњари и к.о. Јакуповци, гдје се гранична линија ломи у правцу запада настављајући границом к.о. Гламочани и к.о. Јакуповци све до најисточније тачке на парцели к.ч. бр. 1113/6 к.о. Гламочани.

Даље гранична линија градског грађевинског земљишта у насељеном мјесту Гламочани, се ломи у правцу југо-запада и наставља сјекући парцеле к.ч. бр. 1113/6, 1113/1, 1113/5 и 1574/1 к.о. Гламочани у складу са “Регулационим планом за простор коридора магистралног пута Бањалука-Градишка на подручју општине Лакташи”, све до парцеле к.ч. бр. 1117/1 к.о. Гламочани гдје се ломи у правцу југа и наставља западном границом парцела к.ч. бр. 1117/1 и 1119/5 к.о. Гламочани све до парцеле к.ч. бр. 1119/1 к.о. Гламочани и наставља у правцу југа сјекући парцеле к.ч. бр. 1119/1 и 1119/4 к.о. Гламочани у складу са регулационим планом све до ауто-пута Бања Лука – Градишка, гдје се ломи у правцу југо-запада и запада уз ауто-пут сјекући парцеле к.ч. бр. 1119/4, 1375/1, 1377/2, 1381, 1368/2, 1366/1, 1365/1, 1356/3, 1328/25, 1329/4 и 1317 к.о. Гламочани а све у складу са “Регулационим планом за простор коридора магистралног пута Бањалука-Градишка на подручју општине Лакташи” све до парцеле к.ч. бр. 1573/5 к.о. Гламочани и наставља сјеверном границом парцеле к.ч. бр. 1573/5 к.о. Гламочани, гранична линија даље наставља у правцу запада јужном границом парцела к.ч. бр. 1308/7, 1300/14 и 1375/3 к.о. Гламочани све до парцеле к.ч. бр. 1299/2 к.о. Гламочани.

Даље гранична линија градског грађевинског земљишта у насељеном мјесту Гламочани, се ломи у правцу сјеверо-запада сјекући парцеле к.ч. бр. 1299/2, 1300/29, 1300/24, 1300/10, 1300/11, 1300/12, 1300/13, 1301/4, 1301/1, 1301/3, 1277/2, 1277/3, 1277/1 и 1278/12 к.о. Гламочани у складу са “Регулационим планом за простор коридора магистралног пута Бањалука-Градишка на подручју општине Лакташи” све до парцеле к.ч. бр. 1278/1 к.о. Гламочани, гдје се ломи у правцу запада и наставља сјекући парцеле к.ч. бр. 1278/1, 1278/20, 1278/24, 1279/1, 1274/1, 1572/1, 1186/11, 1186/2, 1186/7, 1187/1, 1187/2, 1571/1, 1263/1, 1263/3 1257/1, 1257/9, 1242/4, 1242/16, 1242/2, 1245, 1248 и 938 к.о. Гламочани све до средине парцеле к.ч. бр. 934 к.о. Гламочани у складу са “Регулационим планом за простор коридора магистралног пута Бањалука-Градишка на подручју општине Лакташи”.

Даље гранична линија градског грађевинског земљишта у насељеном мјесту Гламочани, се ломи у правцу с југо-запада сјекући парцеле к.ч. бр. 934, 932/1, 629, 628/1,

628/4, 623/1, 632/2, 636/2, 645/12, 645/13, 645/4, 645/11, 645/10, 644/1, 644/2, 1564/2, 870/2, 870/6, 870/1, 870/5, 866, 865/2, 818, 819, 835, 826/6, 826/1, 826/5, 1497/29, 1497/28, 1497/27, 1497/26, 1497/25, 1497/24, 1496/1, 1498, 1500/7, 1503/4, 1504/1, 1504/2, 1511/12, 1511/2, 1514/18 и 1514/19 к.о. Гламочани све до парцеле к.ч. бр. 1542/6 к.о. Гламочани у складу са “Регулационим планом за простор коридора магистралног пута Бањалука-Градишка на подручју општине Лакташи”.

Даље гранична линија градског грађевинског земљишта у насељеном мјесту Гламочани, се ломи у правцу југо-истока и наставља сјеверо-источном границом парцела к.ч. бр. 1542/6, 1542/1, 1541 и 1544 к.о. Гламочани све до најсјеверније тачке на парцели к.ч. бр. 1542/4 к.о. Гламочани, гдје се ломи у правцу југо-запада и наставља сјекући парцеле к.ч.бр. 1542/4, 1542/5, 1539/1 и 1546/1 к.о. Гламочани све до најсјеверније тачке на парцели к.ч. бр. 1557/2 к.о. Гламочани у складу са “Регулационим планом за простор коридора магистралног пута Бањалука-Градишка на подручју општине Лакташи” и даље наставља у правцу југо-запада, сјеверо-западном границом парцела к.ч. бр. 1557/2, 1557/3 и 1559/8 к.о. Гламочани све до парцеле к.ч. бр. 1559/6 к.о. Гламочани, гранична линија и даље наставља у правцу југо-запада сјекући парцеле к.ч. бр. 1559/6 и 1559/4 к.о. Гламочани у складу са “Регулационим планом за простор коридора магистралног пута Бањалука-Градишка на подручју општине Лакташи” све до ријеке Буковице, односно границе к.о. Гламочани и к.о. Трн.

Даље гранична линија градског грађевинског земљишта у насељеном мјесту Гламочани, се ломи у правцу истока и наставља низводно ријеком Буковицом границом к.о. Гламочани и к.о. Трн све до почетне тачке, односно тромеђе к.о. Трн, к.о. Шушњари и к.о. Гламочани.

ГРАДСКО ГРАЂЕВИНСКО ЗЕМЉИШТЕ У НАСЕЉЕНОМ МЈЕСТУ ТРН

Градско грађевинско земљиште у насељеном мјесту Трн обухвата дијелове двије катастарске општине, и то већим дијелом к.о. Трн и малим, незнатним дијелом к.о. Буковица, а исто је у обухату сљедећих регулационих планова, са свим припадајућим измјенама и допунама:

-”Регулациони план за простор коридора магистралног пута Бањалука-Градишка на подручју општине Лакташи”,

-”Регулациони план дијела подручја насеља Трн у општини Лакташи”.

Гранична линија градског грађевинског земљишта у насељеном мјесту Трн, у складу са горе наведеним регулационим плановима, почиње на тромеђи к.о. Трн, к.о. Буковица и к.о. Куљани и иста наставља у правцу југо-истока границом к.о. Трн и к.о. Куљани све до ријеке Врбас, гдје се ломи у правцу сјеверо-истока и наставља низводно ријеком Врбас границом к.о. Трн и к.о. Пријечани све до тачке гдје се граница к.о. Трн и к.о. Пријечани леме у правцу југа, те даље од наведене тачке наставља низводно ријеком Врбас у правцу истока до моста на ријеци Врбас и даље наставља низводно ријеком Врбас у правцу сјеверо-истока до границе к.о. Трн и к.о. Шушњари.

Даље гранична линија градског грађевинског земљишта у насељеном мјесту Трн, наставља у правцу

дијелом у правцу сјеверо-истока и даље у правцу сјевера низводно ријеком Врбас границом к.о. Трн и к.о. Шушњари све до тромеђе к.о. Трн, к.о. Шушњари и к.о. Гламочани.

Даље гранична линија градског грађевинског земљишта у насељеном мјесту Трн, се ломи у правцу запада узводно ријеком Буковицом границом к.о. Трн и к.о. Гламочани све до око 100 m1 на удаљености од магистралног пута М-16 у правцу сјеверо-запада, гдје се ломи у правцу југо-запада и наставља све до тромеђе парцела к.ч. бр. 25/2 и 12/2 к.о. Трн и к.ч. бр. 1859 к.о. Јаблан све у складу са регулационим планом.

Даље гранична линија градског грађевинског земљишта у насељеном мјесту Трн, наставља у правцу југо-запада границом к.о. Трн и к.о. Јаблан све до најјужније тачке на парцели к.ч. бр. 1208/7 к.о. Јаблан, гдје се ломи у правцу југо-истока сјекући парцеле к.ч. бр. 244/2, 244/1, 244/3, 244/4, 245, 246, 250, 254 и 255/5 к.о. Трн све до потока Ступчевица, гдје се ломи у правцу запада и наставља узводно потоком Ступчевица сјеверном границом парцела к.ч. бр. 372/2, 372/3, 372/7, 373/17, 373/16, 373/15 и 373/14 к.о. Трн све до парцеле к.ч. бр. 373/13 к.о. Трн, гдје се ломи у правцу југо-запада и наставља сјеверозападном границом парцела к.ч. бр. 373/13 и 373/12 к.о. Трн све до парцеле к.ч. бр.373/11 к.о. Трн и даље наставља у правцу југо-запада сјекући парцеле к.ч. бр. 373/11, 373/23, 373/9 и 379 к.о. Трн све до најисточније тачке на парцели к.ч. бр. 378/5 к.о. Трн, гдје се ломи у сјеверо-запада и наставља сјевероисточном границом парцела к.ч. бр. 378/5, 378/4 378/1 и 378/3 к.о. Трн све до нај сјеверније тачке на парцели к.ч. бр. 378/3 к.о. Трн гдје се ломи у правцу југо-запада и наставља сјеверо-западном границом парцела к.ч. бр. 378/3, 377/1 и 376/1 к.о. Трн све до најјужније тачке на парцели к.ч. бр. 387/2 к.о. Трн, гдје се ломи у правцу сјеверо-запада и наставља и наставља сјеверо-источном границом парцела к.ч. бр. 390/2 и 389 к.о. Трн све до границе к.о. Трн и к.о. Буковица.

Даље гранична линија градског грађевинског земљишта у насељеном мјесту Трн, сјече границу к.о. Трн и к.о. Буковица и наставља кроз к.о. Буковица неправилно сјекући парцеле к.ч. бр. 1214/2, 1212, 1215/1 и 1216/3 к.о. Буковица у складу са регулационим планом све до најзападније тачке на парцели к.ч. бр. 1216/3 к.о. Буковица, гдје се враћа на границу к.о. Трн и к.о. Буковица и даље наставља у правцу југо-истока границом к.о. Трн и к.о. Буковица све до парцеле к.ч. бр. 1216/4 к.о. Буковица, гдје се ломи у правцу југа и наставља западном границом парцеле 1216/4 к.о. Буковица све до к.ч. бр. 1216/6 к.о. Буковица гдје се враћа на границу к.о. Трн и к.о. Буковица и наставља у правцу југо-запада границом к.о. Трн и к.о. Буковица све до почетне тачке, односно тромеђе к.о. Трн, к.о. Буковица и к.о. Куљани.

ГРАДСКО ГРАЂЕВИНСКО ЗЕМЉИШТЕ У ОБУХВАТУ “УРБАНИСТИЧКОГ ПЛАНА СЛАТИНЕ” ОДНОСНО У К.О. СЛАТИНА, К.О. МАЛО БЛАШКО И К.О. ЈАРУЖАНИ

Градско грађевинско земљиште у к.о. Слатина, к.о. Мало Блашко и к.о. Јаружани налази се у обухату “Урбанистичког плана Слатине”.

Гранична линија градског грађевинског земљишта у к.о. Слатина, к.о. Мало Блашко и к.о. Јаружани, у складу са горе наведеним “Урбанистичким планом Слатине”, почиње у к.о. Слатина на тромеђи парцела к.ч. бр. 1014/21, 794/1 к.о. Слатина и Ерцеговачког потока, односно к.ч. бр. 1138 к.о. Мало Блашко одакле у правцу сјевера прелази Ерцеговачки поток, улази у к.о. Мало Блашко те долази до парцеле к.ч. бр. 969/2 к.о. Мало Блашко, одакле наставља уз Ерцеговачку ријеку све до тромеђе коју чине парцеле к.ч. бр. 962, 959 и 1138 к.о. Мало Блашко односно Ерцеговачка ријека. Одатле наставља у правцу сјевера све до тромеђе парцела к.ч. бр. 968, 688 и 955 к.о. Мало Блашко гдје се ломи и даље креће у правцу истока дуж парцела к.ч. бр. 955, 956 и 952 к.о. Мало Блашко све до пута к.ч. бр. 1128 к.о. Мало Блашко који прелази и долази до парцеле к.ч. бр. 711/3 к.о. Мало Блашко те наставља уз поменути пут дуж парцела к.ч. бр. 711/3, 711/2, 711/6 к.о. Мало Блашко до границе са парцелом к.ч. бр. 708 к.о. Мало Блашко. Даље се наставља у правцу сјевера дуж граница парцела к.ч. бр. 708, 707, 712, 936/2, 716/4 и 716/3 к.о. Мало Блашко до пута к.ч. бр. 716/5 к.о. Мало Блашко, затим прелази пут и долази до парцеле к.ч. бр. 934/1 к.о. Мало Блашко чијом се западном страном даље креће у правцу сјевера и долази до пута к.ч. бр. 924 к.о. Мало Блашко, прелази исти и наставља границама парцела к.ч. бр. 733/3, 731, 727, 729 и 728 к.о. Мало Блашко до тромеђе са парцелама к.ч. бр. 723/2 и 598 к.о. Мало Блашко. Одатле наставља у правцу истока границом парцеле к.ч. бр. 728, 737/1, 920/4, 920/2 к.о. Мало Блашко до потока Тешановац који прелази и наставља даље у правцу истока границом парцеле к.ч. бр. 745/1 до пута к.ч. бр. 1122 к.о. Мало Блашко који прелази, долази до парцеле к.ч. бр. 753 к.о. Мало Блашко и њеном границом наставља у правцу истока до парцеле к.ч. бр. 748 к.о. Мало Блашко, затим у правцу сјевера до парцеле к.ч. бр. 750/2 к.о. Мало Блашко и даље њеном границом у правцу истока, затим границом парцела к.ч. бр. 750/1 и 750/12 к.о. Мало Блашко гдје сијече парцелу к.ч. бр. 749/1 к.о. Мало Блашко и долази до потока Церик односно границе парцеле к.ч. бр. 779 к.о. Мало Блашко чију границу прати у правцу југа до тромеђе са парцелама к.ч. бр. 749/2 и 914 к.о. Мало Блашко. Одатле се даље наставља сјеверном границом парцеле к.ч. бр. 914 к.о. Мало Блашко у правцу сјеверо-истока до парцеле к.ч. бр. 913 к.о. Мало Блашко гдје скреће према сјеверу до границе са парцелом к.ч. бр. 783 к.о. Мало Блашко и прати границу парцеле к.ч. бр. 913 к.о. Мало Блашко даље према истоку до пута к.ч. бр. 1131 к.о. Мало Блашко који прелази и долази до парцеле к.ч. бр. 897 к.о. Мало Блашко. Даље се наставља уз пут границама парцела к.ч. бр. 897, 896, 898/5, 901/20, 901/18, 902/7, 902/8 и дијелом 902/1 к.о. Мало Блашко до границе са парцелом к.ч. бр. 825/4 к.о. Мало Блашко. Даље се ломи према истоку и прати границу парцеле к.ч. бр. 825/4, 825/2 и 825/1, обухвата мањи дио парцеле к.ч. бр. 824/2 к.о. Мало Блашко и наставља према истоку границама парцела к.ч. бр. 828, 826, к.о. Мало Блашко и долази до пута к.ч. бр. 1130 к.о. Мало Блашко који прелази и креће се његовом источном границом даље према југу до парцеле к.ч. бр. 834/2 к.о. Мало Блашко чијом границом скреће према истоку до границе парцеле к.ч. бр. 837 к.о. Мало Блашко. Ту се ломи према југу пратећи границе парцела к.ч. бр. 834/2 и 834/1 к.о. Мало Блашко до границе с парцелом к.ч. бр. 836/1 к.о. Мало Блашко и скреће према истоку пратећи њену границу до пута к.ч. бр. 840 к.о.

Мало Блашко. Даље прати пут к.ч. бр. 840 к.о. Мало Блашко до парцеле к.ч. бр. 851 к.о. Мало Блашко гдје се ломи према сјеверу и прати границе парцела к.ч. бр. 851, 850 к.о. Мало Блашко до тромеђе парцела к.ч. бр. 858/4, 837 и 851 к.о. Мало Блашко. Даље наставља у правцу сјеверо-истока границама парцела 851, 853 к.о. Мало Блашко, обухвата мањи дио парцеле к.ч. бр. 858/4 к.о. Мало Блашко и наставља границом парцеле к.ч. бр. 853 к.о. Мало Блашко до пута к.ч. бр. 856/1 к.о. Мало Блашко. Даље се креће према истоку уз пут све до пута к.ч. бр. 1121 к.о. Мало Блашко који прелази, сијече ријеку Слатину и креће се границом к.о. Мало Блашко и к.о. Јаружани до пута к.ч. бр. 1347 к.о. Јаружани.

У овој тачки прелази пут к.ч. бр. 1347 к.о. Јаружани и даље наставља према југо-истоку уз наведени пут границама парцела к.ч. бр. 258/1, 257, 258/3, 259, 261/4 и 261/3 к.о. Јаружани до границе с парцелом к.ч. бр. 421/2 к.о. Јаружани. Ту скреће према југу и креће се границом парцеле к.ч. бр. 261/3, 261/1, 261/2 и 260/11 к.о. Јаружани, затим скреће према западу границом парцеле к.ч. бр. 260/11 и 260/4 к.о. Јаружани те прелази Ловачку ријеку и границу катастарских општина к.о. Јаружани и к.о. Слатина те долази до тромеђе парцела к.ч. бр. 371/3, 373 к.о. Јаружани са Ловачком ријеком.

Даље наставља да се креће кроз к.о. Слатина границама парцела к.ч. бр. 371/3, 371/4 и 371/9 к.о. Слатина до тромеђе са парцелама к.ч. бр. 373 и 374 к.о. Слатина одакле скреће према сјеверо-западу преко парцеле к.ч. бр. 371/9 и 372 к.о. Слатина долази до парцеле к.ч. бр. 371/7 к.о. Слатина чијом јужном границом наставља у правцу запада до тромеђе са парцелама к.ч. бр. 371/1 и 372 к.о. Слатина. Даље прати границу парцела к.ч. бр. 371/1, 369, 368, 362/2, 363/1, 363/2, 363/3 к.о. Слатина до пута к.ч. бр. 2078 к.о. Слатина. Ту се ломи према југу уз границу парцеле к.ч. бр. 365 к.о. Слатина и прелази пут на тромеђу парцела к.ч. бр. 398, 391 и пута 2078 к.о. Слатина одакле наставља према југу границом парцела к.ч. бр. 398, 395, 394, 405, 406/1 и 406/2 к.о. Слатина до тромеђе са парцелама к.ч. бр. 422 и 413 к.о. Слатина. Од тромеђе наведених парцела даље наставља границом парцеле к.ч. бр. 406/2 к.о. Слатина до тромеђе са парцелом к.ч. бр. 407 к.о. Слатина и путем к.ч. бр. 2079 к.о. Слатина. Затим наставља према југу те прелази пут к.ч. бр. 2079 к.о. Слатина и избија на тромеђу са парцелама к.ч. бр. 757 и 760 к.о. Слатина. Од тромеђе наведених парцела даље прати границе парцела к.ч. бр. 760, 759, 753, 752, 766, 768/1, 768/3, 768/5, 781/2, 781/1 к.о. Слатина те се ломи и сијече парцелу к.ч. бр. 784/3 к.о. Слатина у складу са “Урбанистичким планом Слатине”, прелази пут к.ч. бр. 784/4 к.о. Слатина и у правцу запада у складу са “Урбанистичким планом Слатине” сијече парцеле к.ч. бр. 784/1, пут к.ч. бр. 2080 те парцелу к.ч. бр. 847/2 к.о. Слатина до границе са парцелом к.ч. бр. 849 к.о. Слатина те исту сијече у правцу југо-запада у складу са “Урбанистичким планом Слатине”, као и парцелу к.ч. бр. 845 к.о. Слатина а до границе са парцелом к.ч. бр. 835/1 к.о. Слатина. Даље прати границу парцеле к.ч. бр. 845 к.о. Слатина према југо-западу до тромеђе са парцелама к.ч. бр. 835/1 и 840/3 к.о. Слатина одакле наставља границом парцеле к.ч. бр. 845 к.о. Слатина према сјеверо-западу и у складу са “Урбанистичким планом Слатине” сијече парцеле к.ч. бр. 840/3, 840/2, 829/2, 841/2, 828/1 к.о. Слатина и долази до границе парцеле к.ч. бр. 822 к.о. Слатина. Даље се граница градског грађевинског

земљишта креће границом парцеле к.ч. бр. 822 к.о. Слатина те долази до потока к.ч. бр. 2076 к.о. Слатина, скреће према сјеверу и долази до границе парцеле к.ч. бр. 344 к.о. Слатина гдје скреће на запад и прелази поток и пролази границом парцеле к.ч. бр. 349 к.о. Слатина до границе са парцелом к.ч. бр. 818 к.о. Слатина. Даље наставља границама парцела к.ч. бр. 818, 819/2 к.о. Слатина до тромеђе са парцелама к.ч. бр. 821/2 и 819/1 к.о. Слатина. Ту се ломи на запад и прати границу парцеле к.ч. бр. 821/1 к.о. Слатина те затим сијече исту у складу са “Урбанистичким планом Слатине” и наставља даље ка западу границом парцеле к.ч. бр. 800/1 к.о. Слатина до тромеђе са парцелама к.ч. бр. 806/1 и 807/3 к.о. Слатина гдје се ломи према сјеверо-западу и сијече парцелу к.ч. бр. 800/1 к.о. Слатина у складу са “Урбанистичким планом Слатине” и долази до пута Бањалука-Слатина к.ч. бр. 2081 к.о. Слатина који прелази и наставља даље границом пута к.ч. бр. 1011 к.о. Слатина до парцеле к.ч. бр. 1012/2 к.о. Слатина, коју сијече у правцу сјевера као и парцеле к.ч. бр. 1012/1, 1013/4, 1013/7, 1013/1 к.о. Слатина а у складу са “Урбанистичким планом Слатине” те долази до тромеђе парцела к.ч. бр. 1013/1, 1013/5 и пута к.ч. бр. 1011 к.о. Слатина. Даље наставља уз поменути пут у правцу сјевера те га сијече у складу са “Урбанистичким планом Слатине” као и парцелу к.ч. бр. 1014/3 к.о. Слатина и долази до границе парцеле к.ч. бр. 794/1 к.о. Слатина чијом границом наставља даље у правцу сјевера до Ерцеговачког потока односно до своје полазне тачке.

ГРАДСКО ГРАЂЕВИНСКО ЗЕМЉИШТЕ У ОБУХВАТУ “РЕГУЛАЦИОНОГ ПЛАНА ЗА ПРОСТОР У ЗОНИ УТИЦАЈА МАГИСТРАЛНОГ ПУТА М-16.1 ДИОНИЦА КЛАШНИЦЕ-ДЕРВЕНТА (ОПШТИНА ЛАКТАШИ, СЕКЦИЈЕ 1-11А)”

Градско грађевинско земљиште у к.о. Велико Блашко, к.о. Чардачани, к.о. Довићи, к.о. Бошковићи, к.о. Милошевици, к.о. Доњи Друговићи, к.о. Горњи Друговићи и к.о. Деветина, налази се у обухвату “Регулационог плана за простор у зони утицаја магистралног пута М-16.1 дионица Клашнице-Дервента (Општина Лакташи, секције 1-11а)”, са свим припадајућим измјенама и допунама.

Гранична линија градског грађевинског земљишта у к.о. Велико Блашко, к.о. Чардачани, к.о. Довићи, к.о. Бошковићи, к.о. Милошевици, к.о. Доњи Друговићи, к.о. Горњи Друговићи и к.о. Деветина, почиње на мосту преко ријеке Врбас, односно на граници к.о. Јакуповци и к.о. Велико Блашко, те се, у складу са “Регулационим планом за простор у зони утицаја магистралног пута М-16.1 дионица Клашнице-Дервента (Општина Лакташи, секције 1-11а)”, креће према парцели к.ч. бр. 120/1 к.о. Велико Блашко (коју обухвата) те наставља границом парцеле к.ч. бр. 120/4 к.о. Велико Блашко, затим сијече парцеле к.ч. бр. 119, 117, 122 к.о. Велико Блашко, и наставља даље границама парцела к.ч. бр. 125/4, 125/5, 125/7 к.о. Велико Блашко, сијече парцеле 125/1, 125/3, 125/6, 125/14 к.о. Велико Блашко и долази до границе парцеле к.ч. бр. 123 к.о. Велико Блашко. Даље се креће границом парцеле к.ч. бр. 123, 124 к.о. Велико Блашко и једним дијелом границе парцеле к.ч. бр. 126/1 к.о. Велико Блашко коју затим сијече као и парцеле к.ч. бр. 126/3 и 126/4 к.о. Велико Блашко, а у складу са обухватом “Регулационог плана за простор у зони утицаја магистралног пута М-16.1

дионица Клашнице-Дервента (Општина Лакташи, секције 1-11а)” те, у складу са њим, сијече канал к.ч. бр. 1351 и парцеле к.ч. бр. 101, 106, 99, 100, 98/1, 98/4, 98/5 к.о. Велико Блашко као и парцелу к.ч. бр. 177/1 к.о. Велико Блашко и избија на њену сјеверну границу. Даље се креће њеном сјеверном границом, затим границом парцеле к.ч. бр. 177/3 к.о. Велико Блашко, сијече пут к.ч. бр. 183/6 и парцелу к.ч. бр. 183/3 к.о. Велико Блашко и избија на њену сјеверну границу а у складу са обухватом “Регулационог плана за простор у зони утицаја магистралног пута М-16.1 дионица Клашнице-Дервента (Општина Лакташи, секције 1-11а)”. Граница градског грађевинског земљишта даље се креће сјеверном грњницом парцеле к.ч. бр. 183/3 к.о. Велико Блашко, избија на границу са парцелом к.ч. бр. 180/1 к.о. Велико Блашко и креће се њеном границом до парцеле к.ч. бр. 179 к.о. Велико Блашко те скреће и сијече парцелу к.ч. бр. 180/1, пут к.ч. бр. 1352 и парцелу к.ч. бр. 187/1 к.о. Велико Блашко, у складу са обухватом “Регулационог плана за простор у зони утицаја магистралног пута М-16.1 дионица Клашнице-Дервента (Општина Лакташи, секције 1-11а)”, те долази до парцеле к.ч. бр. 187/2 к.о. Велико Блашко. Од ове тачке наставља границом парцела 187/2, и дијелом парцеле к.ч. бр. 190/1 к.о. Велико Блашко коју сијече и улази у дио парцеле к.ч. бр. 190/6 к.о. Велико Блашко гдје се ломи и скреће према сјеверу до границе ове парцеле, а у складу са обухватом “Регулационог плана за простор у зони утицаја магистралног пута М-16.1 дионица Клашнице-Дервента (Општина Лакташи, секције 1-11а)”. Од ове тачке креће се границом парцела к.ч. бр. 190/1, 190/4 к.о. Велико Блашко (коју обухвата) те сијече парцеле к.ч. бр. 193/5, 193/1, 193/2, 194/2 и 194/1 к.о. Велико Блашко и долази до границе парцеле к.ч. бр. 194/3 к.о. Велико Блашко а у складу са обухватом “Регулационог плана за простор у зони утицаја магистралног пута М-16.1 дионица Клашнице-Дервента (Општина Лакташи, секције 1-11а)”. Од ове тачке креће се границом парцеле к.ч. бр. 194/3, 195/1, 195/2, 212/12, 212/13 к.о. Велико Блашко и сијече парцелу к.ч. бр. 212/3 к.о. Велико Блашко те долази до границе парцеле к.ч. бр. 212/9 к.о. Велико Блашко коју сијече и долази до тромеђе парцела к.ч. бр. 212/9, 211/1 и 211/3 к.о. Велико Блашко а све у складу са обухватом “Регулационог плана за простор у зони утицаја магистралног пута М-16.1 дионица Клашнице-Дервента (Општина Лакташи, секције 1-11а)”.

Од ове тромеђе наставља границом парцеле к.ч. бр. 211/3 к.о. Велико Блашко и наставља у истом правцу до границе к.о. Велико Блашко и к.о. Чардачани коју прати обухватајући парцелу к.ч. бр. 694 к.о. Чардачани те у складу са обухватом “Регулационог плана за простор у зони утицаја магистралног пута М-16.1 дионица Клашнице-Дервента (Општина Лакташи, секције 1-11а)” поново улази у к.о. Велико Блашко и враћа се у к.о. Чардачани на сјеверну границу парцеле к.ч. бр. 696/2 к.о. Чардачани коју прати, затим се креће границом парцела к.ч. бр. 696/5, 696/1 и 696/6 к.о. Чардачани и долази до потока Јалак к.ч. бр. 697. Од те тачке креће се у складу са обухватом “Регулационог плана за простор у зони утицаја магистралног пута М-16.1 дионица Клашнице-Дервента (Општина Лакташи, секције 1-11а)” до најсјеверније тачке границе парцеле к.ч. бр. 698/1 к.о. Чардачани. Од те тачке прати границу парцеле к.ч. бр. 698/1 и 702/1 к.о. Чардачани до тачке гдје се ломи и прелази поток Јалак к.ч. бр. 1141 те у складу са обухватом “Регулационог плана за простор у

зони утицаја магистралног пута М-16.1 дионица Клашнице-Дервента (Општина Лакташи, секције 1-11а)“ сијече парцеле к.ч. бр. 703/1, 703/3, 706/1, 708/2, 708/1, 709/1 к.о. Чардачани, поток Атиповац к.ч. бр. 710 к.о. Чардачани, затим парцеле к.ч. бр. 716, 715, 722/5, 722/10, 722/6, 726/4, 724, 768, 796/1 и 796/7 к.о. Чардачани до границе парцеле к.ч. бр. 796/2 к.о. Чардачани. Даље прати границу парцела к.ч. бр. 796/2, 791/3, 791/1 и 790 до пута к.ч. бр. 1150 к.о. Чардачани који прелази и у складу са обухватом “Регулационог плана за простор у зони утицаја магистралног пута М-16.1 дионица Клашнице-Дервента (Општина Лакташи, секције 1-11а)“ сијече парцеле 829/3, 829/2, 826, 827, 831/3, 831/1, 831/5, 831/6, 831/2, 830, 855/5, 855/2, 848, 851/1, 846, 845, 842/2 к.о. Чардачани, долази до границе парцеле к.ч. бр. 844/2 к.о. Чардачани коју прати те прелази поток Грујинац и долази до границе са катастарском општином к.о. Довићи.

Од те тачке граница градског грађевинског земљишта прати границу к.о. Чардачани и к.о. Довићи до парцеле к.ч. бр. 257/1 к.о. Довићи, коју сијече у складу са обухватом “Регулационог плана за простор у зони утицаја магистралног пута М-16.1 дионица Клашнице-Дервента (Општина Лакташи, секције 1-11а)“, као и к.ч. бр. 259/1 к.о. Довићи до границе са парцелом к.ч. бр. 260/1 к.о. Довићи гдје се ломи до границе к.о. Довићи и к.о. Чардачани коју даље прати до тромеђе к.о. Довићи, к.о. Чардачани и к.о. Бошковићи. Од те тачке скреће према југу и прати границу к.о. Довићи и к.о. Бошковићи до парцеле к.ч. бр. 3/5 к.о. Бошковићи коју сијече, и даље наставља кроз к.о. Бошковићи, у складу са обухватом “Регулационог плана за простор у зони утицаја магистралног пута М-16.1 дионица Клашнице-Дервента (Општина Лакташи, секције 1-11а)“ те сијече и парцеле к.ч. бр. 3/4, 3/6, 6/2, 6/5, 6/4, 6/10, 6/1 к.о. Бошковићи до тромеђе парцела к.ч. бр. 6/1, 6/7 и 9 к.о. Бошковићи. Од те тачке даље прати границу парцеле к.ч. бр. 9 к.о. Бошковићи до границе са парцелом к.ч. бр. 12/5 к.о. Бошковићи коју сијече, у складу са обухватом “Регулационог плана за простор у зони утицаја магистралног пута М-16.1 дионица Клашнице-Дервента (Општина Лакташи, секције 1-11а)“, као и парцеле к.ч. бр. 12/2, 13, 14, 17 к.о. Бошковићи и долази на тромеђу парцела к.ч. бр. 17, 19/2 и 22/1 к.о. Бошковићи. Даље прати границе парцела к.ч. бр. 19/2, 18, 19/1, 22/3 к.о. Бошковићи (коју сијече једним дијелом) до пута к.ч. бр. 25 к.о. Бошковићи који сијече и даље се креће границом парцеле 24/1 и 33/6 к.о. Бошковићи коју једним дијелом сијече, као и парцеле к.ч. бр. 33/7, 33/3, пут к.ч. бр. 33/4, парцеле к.ч. бр. 134/1, 134/4 к.о. Бошковићи, у складу са обухватом “Регулационог плана за простор у зони утицаја магистралног пута М-16.1 дионица Клашнице-Дервента (Општина Лакташи, секције 1-11а)“, те долази до границе парцеле к.ч. бр. 135 к.о. Бошковићи. Од те тачке даље прати границу парцеле к.ч. бр. 135 к.о. Бошковићи, долази до границе катастарске општине к.о. Чардачани коју прати до границе парцеле к.ч. бр. 139 к.о. Бошковићи, једним дијелом сијече парцелу к.ч. бр. 139 к.о. Бошковићи, у складу са обухватом “Регулационог плана за простор у зони утицаја магистралног пута М-16.1 дионица Клашнице-Дервента (Општина Лакташи, секције 1-11а)“, долази до границе парцеле к.ч. бр. 138 к.о. Бошковићи коју прати као и границу парцеле к.ч. бр. 137 к.о. Бошковићи до тачке у којој се ломи према сјеверу, у складу са обухватом “Регулационог плана за простор у зони утицаја магистралног пута М-16.1 дионица Клашнице-

Дервента (Општина Лакташи, секције 1-11а)“, и долази до границе катастарске општине к.о. Чардачани.

Даље прати границу к.о. Чардачани и к.о. Бошковићи, долази до тромеђе к.о. Чардачани, к.о. Бошковићи и к.о. Милошевци те даље наставља границом к.о. Милошевци и к.о. Бошковићи све до границе к.ч. бр. 145 к.о. Бошковићи, гдје се ломи, улази у катастарску општину к.о. Милошевци и прелази поток Тутњевац. Од ове тачке се креће у складу са обухватом “Регулационог плана за простор у зони утицаја магистралног пута М-16.1 дионица Клашнице-Дервента (Општина Лакташи, секције 1-11а)“ те сијече парцеле к.ч. бр. 1286 и 1285 к.о. Милошевци те даље прати границе парцела к.ч. бр. 1284, 1280, 1271, 1267 к.о. Милошевци, сијече парцелу к.ч. бр. 1268 к.о. Милошевци и долази до тромеђе парцела к.ч. бр. 1262, 1268 и 1263 к.о. Милошевци. У овој тачки скреће у правцу истока и обухвата парцелу к.ч. бр. 1269/1 к.о. Милошевци те даље, у складу са обухватом “Регулационог плана за простор у зони утицаја магистралног пута М-16.1 дионица Клашнице-Дервента (Општина Лакташи, секције 1-11а)“, сијече парцелу к.ч. бр. 1256 к.о. Милошевци и долази до потока Тутњевац к.ч. бр. 1264 који прати до границе са катастарском општином к.о. Доњи Друговићи.

У овој тачки прелази у катастарску општину к.о. Доњи Друговићи и сијече поток Тутњевац к.ч. бр. 909/2 и прати границе парцела к.ч. бр. 916, 917/1, 917/2 к.о. Доњи Друговићи, те у складу са обухватом “Регулационог плана за простор у зони утицаја магистралног пута М-16.1 дионица Клашнице-Дервента (Општина Лакташи, секције 1-11а)“ сијече пут к.ч. бр. 918/3 и парцеле к.ч. бр. 918/1, 919/1, 922/1, 923/6, 923/7, 923/8, 923/5 к.о. Доњи Друговићи, прелази пут к.ч. бр. 1357 к.о. Доњи Друговићи и долази до границе парцеле к.ч. бр. 1056/1 к.о. Доњи Друговићи. Од ове тачке скреће према магистралном путу М-16.1, долази до парцеле к.ч. бр. 1057/1 к.о. Доњи Друговићи и обухвата исту крећући се даље њеном границом као и границама парцела к.ч. бр. 1057/2, 1058/1, 1048, 1047/5 к.о. Доњи Друговићи, у једном дијелу сијече парцелу к.ч. бр. 1047/3 к.о. Доњи Друговићи те долази до ријеке Црквене к.ч. бр. 1338, наставља даље пратити ријеку Црквену границом са парцелама к.ч. бр. 1047/2, 1094/1, 1094/2, 1096 к.о. Доњи Друговићи коју сијече у једном дијелу те поново долази до ријеке Црквене. Од ове тачке поново се креће пратећи ријеку Црквену и идући уз границе са парцелама к.ч. бр. 1096, и 1097 к.о. Доњи Друговићи до тачке гдје прелази Црквену и сијече парцелу к.ч. бр. 1006/4, пут к.ч. бр. 1003/6 и парцелу к.ч. бр. 1009 к.о. Доњи Друговићи, поново прелази Црквену и долази до границе парцеле к.ч. бр. 1098 к.о. Доњи Друговићи, затим прати ријеку Црквену и границе парцела к.ч. бр. 1098, 1099/1, 1099/3, 1101/1, 1101/4, и дио границе парцеле к.ч. бр. 1101/3 к.о. Доњи Друговићи те, у складу са обухватом “Регулационог плана за простор у зони утицаја магистралног пута М-16.1 дионица Клашнице-Дервента (Општина Лакташи, секције 1-11а)“, прелази ријеку Црквену и сијече пут к.ч. бр. 1109/5 и парцеле к.ч. бр. 1119/1, 1120, 1134/1, 1124/6, 1124/2, 1132, 1127/3, 1130, пут к.ч. бр. 1334, парцеле к.ч. бр. 1179, 1177, 1312/2, 1309/4, 1308/3 к.о. Доњи Друговићи и долази до границе парцеле к.ч. бр. 1313 к.о. Доњи Друговићи. Од те тачке прати границе парцела к.ч. бр. 1313, 1322/1, 1321/1, 1320/1, 1320/6 и 1320/2 к.о. Доњи Друговићи до границе к.о. Доњи Друговићи и к.о. Горњи Друговићи.

Даље се ломи према југу пратећи границу

катастарских општина до мјеста гдје, у складу са обухватом “Регулационог плана за простор у зони утицаја магистралног пута М-16.1 дионица Клашнице-Дервента (Општина Лакташи, секције 1-11а)”, улази у к.о. Горњи Друговићи и сијече парцелу к.ч. бр. 1362/4 к.о. Горњи Друговићи и долази до парцеле к.ч. бр. 707/1 к.о. Горњи Друговићи. Даље једним дијелом прати границу парцеле к.ч. бр. 707/1 к.о. Горњи Друговићи коју затим сијече, у складу са обухватом “Регулационог плана за простор у зони утицаја магистралног пута М-16.1 дионица Клашнице-Дервента (Општина Лакташи, секције 1-11а)”, као и парцеле к.ч. бр. 707/4, 707/3, пут к.ч. бр. 687/2, затим парцеле к.ч. бр. 695/2 и 689/2 к.о. Горњи Друговићи до границе с парцелом к.ч. бр. 694/1 к.о. Горњи Друговићи. Од ове тачке гранична линија градског грађевинског земљишта прати границе парцела к.ч. бр. 694/1, 693 и 692 к.о. Горњи Друговићи те прелази ријеку Црквену и даље се креће уз њу границама парцела к.ч. бр. 727, 728, 729/1, 731, 733/1, 734, 736/1, 737/3 к.о. Горњи Друговићи и дијелом границом парцеле к.ч. бр. 737/1 коју сијече, у складу са обухватом “Регулационог плана за простор у зони утицаја магистралног пута М-16.1 дионица Клашнице-Дервента (Општина Лакташи, секције 1-11а)”, као и парцеле к.ч. бр. 739/1, 741, 740, 1116/1, 1115/1, 1114, 1113, 1112/1, 1109/1, 1106, 1104/3, 1104/1 к.о. Горњи Друговићи на чијем једном дијелу се ломи према сјеверу и долази до ријеке Црквене. Од ове тачке даље прати ријеку Црквену и прелази пут к.ч. бр. 1102 те се креће границама парцела к.ч. бр. 1101, 1100, 1099, 1097/1, 1095/1, 1096 к.о. Горњи Друговићи и долази на границу општина Лакташи и Прњавор. Ту се ломи према југу и креће се границама општина те прелази магистрални пут М-16.1.

Након преласка магистралног пута М-16.1 гранична линија градског грађевинског земљишта долази до границе парцеле к.ч. бр. 1144/2 к.о. Горњи Друговићи те прати границе општина и ломи се према западу, у складу са обухватом “Регулационог плана за простор у зони утицаја магистралног пута М-16.1 дионица Клашнице-Дервента (Општина Лакташи, секције 1-11а)”, сијекући парцеле к.ч. бр. 1144/2, 1144/1, 1440/1, 1135/3, пут к.ч. бр. 1134 као и парцелу к.ч. бр. 1133/3 к.о. Горњи Друговићи и долази до границе парцеле к.ч. бр. 1131/1 к.о. Горњи Друговићи. Од ове тачке прати границу парцела к.ч. бр. 1131/1, прелази пут к.ч. бр. 1128 к.о. Горњи Друговићи и у складу са обухватом “Регулационог плана за простор у зони утицаја магистралног пута М-16.1 дионица Клашнице-Дервента (Општина Лакташи, секције 1-11а)”, сијече парцеле к.ч. бр. 1120/1, 1117, 1167 и долази до границе парцеле к.ч. бр. 1169/1 к.о. Горњи Друговићи. Даље гранична линија градског грађевинског земљишта прати једним дијелом границу парцеле к.ч. бр. 1169/1 к.о. Горњи Друговићи коју сијече и прелази пут к.ч. бр. 1188 к.о. Горњи Друговићи и даље, у складу са обухватом “Регулационог плана за простор у зони утицаја магистралног пута М-16.1 дионица Клашнице-Дервента (Општина Лакташи, секције 1-11а)”, сијече парцеле к.ч. бр. 1189/1, 1185/1, прелази пут к.ч. бр. 1192 и долази до границе парцеле к.ч. бр. 1193/4 к.о. Горњи Друговићи, коју обухвата и наставља даље границом парцеле к.ч. бр. 1195/3 к.о. Горњи Друговићи те прелази парцеле к.ч. бр. 1197 и 1198 к.о. Горњи Друговићи и долази до границе парцеле к.ч. бр. 722 к.о. Горњи Друговићи. Од ове тачке даље се креће границом парцеле к.ч. бр. 722 к.о. Горњи Друговићи, затим сијече парцелу к.ч. бр. 720 и прати границе парцела к.ч. бр.

723/1 и 724 к.о. Горњи Друговићи и долази до ријеке Црквене коју прелази и излази на границу парцеле к.ч. бр. 708/1 к.о. Горњи Друговићи. Од ове тачке гранична линија градског грађевинског земљишта даље прати границу парцеле к.ч. бр. 708/1 к.о. Горњи Друговићи као и границе парцела к.ч. бр. 710/2, 710/3, 710/6 к.о. Горњи Друговићи, прелази ријеку Црквену и прати границу парцеле к.ч. бр. 713 к.о. Горњи Друговићи коју затим сијече, у складу са обухватом “Регулационог плана за простор у зони утицаја магистралног пута М-16.1 дионица Клашнице-Дервента (Општина Лакташи, секције 1-11а)”, као и парцелу к.ч. бр. 721 к.о. Горњи Друговићи и долази на границу к.о. Горњи Друговићи и к.о. Доњи Друговићи.

Од ове тачке граница обухвата градског грађевинског земљишта прелази у к.о. Доњи Друговићи и даље, у складу са обухватом “Регулационог плана за простор у зони утицаја магистралног пута М-16.1 дионица Клашнице-Дервента (Општина Лакташи, секције 1-11а)”, сијече парцеле к.ч. бр. 1337, 1325 к.о. Доњи Друговићи и долази до ријеке Црквене коју прелази и избија на границу парцеле к.ч. бр. 1324/3 к.о. Доњи Друговићи. Од ове тачке даље прати ријеку Црквену и границе парцела к.ч. бр. 1324/3, 1324/7, 1157/2, 1158/2 к.о. Доњи Друговићи и затим, у складу са обухватом “Регулационог плана за простор у зони утицаја магистралног пута М-16.1 дионица Клашнице-Дервента (Општина Лакташи, секције 1-11а)”, сијече парцеле к.ч. бр. 1159/3, 1160/3, 1160/4, 1175/3 к.о. Доњи Друговићи и долази на границу парцеле к.ч. бр. 1166/7 к.о. Доњи Друговићи. Даље прати границу парцела к.ч. бр. 1166/7, 1166/6, 1166/4, 1166/1, 1166/3 и једним дијелом 1168 к.о. Доњи Друговићи до тачке гдје, у складу са обухватом “Регулационог плана за простор у зони утицаја магистралног пута М-16.1 дионица Клашнице-Дервента (Општина Лакташи, секције 1-11а)”, сијече ријеку Црквену и долази до парцеле к.ч. бр. 1135/1 к.о. Доњи Друговићи. Од ове тачке прати границе парцеле к.ч. бр. 1135/1 и 1135/2 к.о. Доњи Друговићи те, у складу са обухватом “Регулационог плана за простор у зони утицаја магистралног пута М-16.1 дионица Клашнице-Дервента (Општина Лакташи, секције 1-11а)”, сијече пут к.ч. бр. 1139/2 као и парцеле к.ч. бр. 1107/4, 1107/2, 1107/5, 1107/1, пут к.ч. бр. 1105, парцелу к.ч. бр. 1102/1 к.о. Доњи Друговићи те долази на границу ове парцеле са границом парцеле к.ч. бр. 1102/4 к.о. Доњи Друговићи.

Даље прати границу парцеле к.ч. бр. 1102/1 к.о. Доњи Друговићи и долази до границе к.о. Доњи Друговићи и к.о. Деветина коју прати све до парцеле к.ч. бр. 29 к.о. Деветина гдје прелази у катастарску општину к.о. Деветина и даље наставља границом парцеле к.ч. бр. 29 к.о. Деветина све до парцеле к.ч. бр. 25 к.о. Деветина гдје скреће и враћа се на границу к.о. Деветина и к.о. Доњи Друговићи. Од ове тачке граница градског грађевинског земљишта прати границу катастарских општина све до парцеле к.ч. бр. 1079 к.о. Доњи Друговићи гдје се ломи, у складу са обухватом “Регулационог плана за простор у зони утицаја магистралног пута М-16.1 дионица Клашнице-Дервента (Општина Лакташи, секције 1-11а)”, и поново улази у катастарску општину к.о. Доњи Друговићи те даље сијече парцелу к.ч. бр. 1079 к.о. Доњи Друговићи, долази до парцел к.ч. бр. 1077/3 к.о. Доњи Друговићи и прати њену границу те затим сијече парцелу к.ч. бр. 1062/2 к.о. Доњи Друговићи и долази до границе парцеле к.ч. бр. 1062/8 к.о. Доњи Друговићи.

Потом се креће границама парцела к.ч. бр. 1062/8 к.о. Доњи Друговићи, сијече парцелу к.ч. бр. 1062/9 к.о. Доњи Друговићи те даље прати границе парцела к.ч. бр. 1062/1, 1071/1, 1064/1 к.о. Доњи Друговићи, сијече парцелу 1069 к.о. Доњи Друговићи и долази до границе парцеле к.ч. бр. 1065/2 к.о. Доњи Друговићи коју даље прати до пута к.ч. бр. 1066 к.о. Доњи Друговићи који сијече, у складу са обухватом “Регулационог плана за простор у зони утицаја магистралног пута М-16.1 дионица Клашнице-Дервента (Општина Лакташи, секције 1-11а)”, као и парцелу к.ч. бр. 1067/1, поново пут к.ч. бр. 1066, парцеле к.ч. бр. 1068 и поново дио парцеле к.ч. бр. 1069 к.о. Доњи Друговићи те избија на границу катастарских општина к.о. Доњи Друговићи и к.о. Бошковићи.

Од те тачке граница обухвата градског грађевинског земљишта прелази у катастарску општину к.о. Бошковићи и сијече парцелу 172/2 к.о. Бошковићи, те парцелу к.ч. бр. 172/1 к.о. Бошковићи и долази до границе парцеле к.ч. бр. 167 к.о. Бошковићи. Даље се креће границама парцела к.ч. бр. 167, 160, 157/1 и 157/2 к.о. Бошковићи те, у складу са обухватом “Регулационог плана за простор у зони утицаја магистралног пута М-16.1 дионица Клашнице-Дервента (Општина Лакташи, секције 1-11а)”, сијече парцеле к.ч. бр. 149/1, 151/2, поново к.ч. бр. 149/1 и даље 148/1, 145/4, 146, 115/1, 119 к.о. Бошковићи, затим прати границу парцеле к.ч. бр. 118/3 к.о. Бошковићи и даље сијече парцеле к.ч. бр. 116, 122, 121, 128/1 к.о. Бошковићи, долази до границе са парцелом к.ч. бр. 125 к.о. Бошковићи коју прати и затим сијече парцелу к.ч. бр. 127/1 и 124 к.о. Бошковићи и долази на тромеђу парцела к.ч. бр. 128/1, 130 и 131 к.о. Бошковићи. Од ове тачке прати границу парцеле к.ч. бр. 131 к.о. Бошковићи и скреће пратећи дијелом границу парцеле к.ч. бр. 132/1 к.о. Бошковићи коју, у складу са обухватом “Регулационог плана за простор у зони утицаја магистралног пута М-16.1 дионица Клашнице-Дервента (Општина Лакташи, секције 1-11а)”, сијече као и парцеле к.ч. бр. 132/4, прелази пут 867, сијече парцеле к.ч. бр. 109/1, 108/1, 107 к.о. Бошковићи, дијелом прати границу парцеле к.ч. бр. 109/7 к.о. Бошковићи и прелази пут к.ч. бр. 875 к.о. Бошковићи те се креће његовом границом и прелази пут до к.ч. бр. 39/2 к.о. Бошковићи те долази до границе парцеле к.ч. бр. 39/3 к.о. Бошковићи. Даље прати једним дијелом границу парцеле к.ч. бр. 39/3 к.о. Бошковићи па скреће и сијече исту, у складу са обухватом “Регулационог плана за простор у зони утицаја магистралног пута М-16.1 дионица Клашнице-Дервента (Општина Лакташи, секције 1-11а)”, као и парцеле к.ч. бр. 40, 43/1, 44/1 к.о. Бошковићи и долази до границе парцеле к.ч. бр. 42 к.о. Бошковићи коју прати те поново сијече парцелу к.ч. бр. 44/1 к.о. Бошковићи и долази до пута к.ч. бр. 45 к.о. Бошковићи те се ломи и прати пут до парцеле к.ч. бр. 53 к.о. Бошковићи коју сијече и долази до пута к.ч. бр. 883 к.о. Бошковићи гдје се ломи према сјеверо-западу и прати пут до парцеле к.ч. бр. 50 к.о. Бошковићи. У овој тачки се ломи и сијече пут те долази до границе парцеле к.ч. бр. 700/6 к.о. Бошковићи коју прати те зати сијече, у складу са обухватом “Регулационог плана за простор у зони утицаја магистралног пута М-16.1 дионица Клашнице-Дервента (Општина Лакташи, секције 1-11а)”, парцеле к.ч. бр. 700/5, 700/2, 696, 703 и 718/2 к.о. Бошковићи те долази до парцеле к.ч. бр. 715 к.о. Бошковићи коју обухвата као и парцелу к.ч. бр. 716 к.о. Бошковићи и долази до тромеђе

парцела к.ч. бр. 716, 718/2 и 712 к.о. Бошковићи. У овој тачки се ломи према сјеверу и долази до границе парцеле к.ч. бр. 710 к.о. Бошковићи коју прати према западу до пута к.ч. бр. 708 к.о. Бошковићи који прелази и даље, у складу са обухватом “Регулационог плана за простор у зони утицаја магистралног пута М-16.1 дионица Клашнице-Дервента (Општина Лакташи, секције 1-11а)”, сијече парцеле к.ч. бр. 707/3, 705, 706 к.о. Бошковићи те долази на границу к.о. Бошковићи и к.о. Довићи.

Од ове тачке се креће уз границу према парцели к.ч. бр. 276 к.о. Довићи, долази до ње и прелази у к.о. Довићи. Даље се креће пратећи границу парцеле к.ч. бр. 272/1 к.о. Довићи, прелази пут к.ч. бр. 275 к.о. Довићи и сијече парцеле к.ч. бр. 273/1, пут к.ч. бр. 272, парцеле 287, 286, 288/1, пут к.ч. бр. 590, парцеле к.ч. бр. 267/10 к.о. Довићи и даље иде уз пут к.ч. бр. 268 к.о. Довићи све до парцел к.ч. бр. 265 к.о. Довићи коју сијече и долази до границе парцеле к.ч. бр. 266/10 к.о. Довићи. Од ове тачке даље прати границу парцеле к.ч. бр. 266/10 к.о. Довићи те, у складу са обухватом “Регулационог плана за простор у зони утицаја магистралног пута М-16.1 дионица Клашнице-Дервента (Општина Лакташи, секције 1-11а)”, сијече парцелу к.ч. бр. 267/1 к.о. Довићи и долази до границе парцеле к.ч. бр. 266/6 к.о. Довићи и наставља даље пратећи границу парцеле к.ч. бр. 267/1, 266/10 и 266/5 к.о. Довићи коју у једном дијелу сијече као и парцеле к.ч. бр. 266/1, 266/2 и 267/3 к.о. Довићи и долази до границе парцеле к.ч. бр. 250/2 к.о. Довићи. Даље наставља пратећи границу парцеле к.ч. бр. 267/3, 266/1, 254/1 и једним дијелом к.ч. бр. 254/14 к.о. Довићи коју сијече у правцу сјевера и долази до тромеђе парцела к.ч. бр. 254/14, 253/5 и 253/3 к.о. Довићи. Од ове тачке прати границу парцеле к.ч. бр. 253/3 к.о. Довићи и прелази пут к.ч. бр. 253/4 к.о. Довићи те прати границу парцеле к.ч. бр. 244 к.о. Довићи до границе к.о. Довићи и к.о. Чардачани.

Од ове тачке прати границу к.о. Довићи и к.о. Чардачани до пута к.ч. бр. 591 к.о. Довићи те се у тој тачки ломи и прелази у к.о. Чардачани и долази до границе к.ч. бр. 837 к.о. Чардачани. Даље граница градског грађевинског земљишта прати поток Атиповац према западу крећући се границама парцела к.ч. бр. 837, 836/3, 836/2, 836/1, 835/2, 835/1, 834/2 и 834/3 к.о. Чардачани те долази до границе парцеле к.ч. бр. 834/1 к.о. Чардачани. Ту се ломи и прелази поток Атиповац те поново прелази у к.о. Довићи код границе парцеле к.ч. бр. 161/1 к.о. Довићи. Од ове тачке прати границу парцеле к.ч. бр. 161/1 и 161/2 к.о. Довићи и даље, у складу са обухватом “Регулационог плана за простор у зони утицаја магистралног пута М-16.1 дионица Клашнице-Дервента (Општина Лакташи, секције 1-11а)”, сијече парцеле к.ч. бр. 168/3, 168/2, 168/4, 168/5, 159/1 и 159/2 к.о. Довићи и долази до парцеле к.ч. бр. 157/1 к.о. Довићи те даље прати њену границу и границу парцеле к.ч. бр. 157/2 к.о. Довићи до потока Атиповац и границе к.о. Довићи и к.о. Чардачани. Од ове тачке поново се креће кроз к.о. Чардачани уз поток Атиповац пратећи границе парцела к.ч. бр. 800/4, 800/3, 800/6, 800/5, 800/1, 800/2, 799/2 и 798 к.о. Чардачани до тачке гдје се ломи, прелази поток Атиповац и поново улази у к.о. Довићи.

Даље се креће кроз к.о. Довићи сијекући парцеле к.ч. бр. 123/9 и 123/10 к.о. Довићи до тромеђе парцела к.ч. бр. 123/10, 123/7 и 123/8 к.о. Довићи. Од ове тачке граница градског грађевинског земљишта прати границе парцела к.ч. бр. 123/8, 123/21, 123/12, 123/11, 123/2, 123/4, 123/17, 123/5, 123/4, 123/18,

123/16, 121 к.о. Довићи до границе с парцелом к.ч. бр. 118 к.о. Довићи коју прати једним дијелом те је сијече, долази до пута к.ч. бр. 128/3 к.о. Довићи, прелази исти и долази до тромеђе парцела к.ч. бр. 106, 113/8 и пута к.ч. бр. 128/3 к.о. Довићи. Од ове тромеђе прати једним дијелом границу парцеле к.ч. бр. 106 к.о. Довићи према југо-западу а онда се ломи и сијече, у складу са обухватом “Регулационог плана за простор у зони утицаја магистралног пута М-16.1 дионица Клашнице-Дервента (Општина Лакташи, секције 1-11а)”, парцеле к.ч. бр. 106, 105, 103/2, 102, поток Јалак к.ч. бр. 588 к.о. Довићи, те даље парцеле к.ч. бр. 33/1, 34, 29/2, 29/1, 28/1, 27/1, поново поток Јалак к.ч. бр. 26, те даље парцеле к.ч. бр. 25/3, 25/1, 25/2, пут к.ч. бр. 18, парцеле к.ч. бр. 2/2 и 2/1 к.о. Довићи те долази до ријеке Турјанице односно до границе к.о. Довићи и к.о. Велико Блашко коју прати мањим дијелом према сјеверу те се ломи и улази у к.о. Велико Блашко те пресијеца Турјаницу.

Од ове тачке гранична линија градског грађевинског земљишта наставља кроз к.о. Велико Блашко пратећи ријеку Турјаницу, односно крећући се границама парцела к.ч. бр. 215/2, 214/3, 216/10, 216/2, 216/11, 216/5, 216/1, 216/9, 216/3, 216/8, 216/4, 217/2, 217/1 к.о. Велико Блашко, пресијеца парцелу к.ч. бр. 229 к.о. Велико Блашко и даље прати њену границу до границе парцеле 234/1 к.о. Велико Блашко гдје се ломи у правцу сјевера границом парцеле к.ч. бр. 229 к.о. Велико Блашко до мјеста гдје скреће према западу и сијече, у складу са обухватом “Регулационог плана за простор у зони утицаја магистралног пута М-16.1 дионица Клашнице-Дервента (Општина Лакташи, секције 1-11а)”, парцеле к.ч. бр. 234/1 и 234/2 к.о. Велико Блашко те долази до границе парцеле к.ч. бр. 238/3 к.о. Велико Блашко. Од ове тачке даље прати границу парцеле к.ч. бр. 238/3 и 238/1 к.о. Велико Блашко и даље, у складу са обухватом “Регулационог плана за простор у зони утицаја магистралног пута М-16.1 дионица Клашнице-Дервента (Општина Лакташи, секције 1-11а)”, сијече парцеле к.ч. бр. 238/2, 242/2, 245/2, 245/1, 248/2, 248/5, 248/1 к.о. Велико Блашко и долази до парцеле к.ч. бр. 246 к.о. Велико Блашко те прати њену границу као и границе парцела к.ч. бр. 247, 249/5, 249/1, 249/3 к.о. Велико Блашко све до пута за Слатину к.ч. бр. 1355 к.о. Велико Блашко.

Од ове тачке прати пут према магистралном путу М-16.1 све до дијела парцеле к.ч. бр. 253/1 к.о. Велико Блашко гдје се ломи и прелази пут, у складу са обухватом “Регулационог плана за простор у зони утицаја магистралног пута М-16.1 дионица Клашнице-Дервента (Општина Лакташи, секције 1-11а)”, те се даље креће другом страном пута све до парцеле к.ч. бр. 172/2 к.о. Велико Блашко. У овој тачки се ломи и прати границу парцеле к.ч. бр. 172/2 к.о. Велико Блашко до канала 1351 к.о. Велико Блашко који прелази и даље се креће уз њега до парцеле к.ч. бр. 166/1 гдје се поново ломи и пресијеца парцеле, у складу са обухватом “Регулационог плана за простор у зони утицаја магистралног пута М-16.1 дионица Клашнице-Дервента (Лакташи, секције 1-11а)”, к.ч. бр. 166/2, 129/3, 129/1, 132/1, 132/4, 135/11, 135/5 к.о. Велико Блашко и долази до границе парцеле к.ч. бр. 137 к.о. Велико Блашко. У овој тачки се ломи и даље прати границе парцела к.ч. бр. 137, 135/2, 135/3, 141/4, 141/7, 141/6 к.о. Велико Блашко, те у складу са обухватом “Регулационог плана за простор у зони утицаја магистралног пута М-16.1 дионица Клашнице-Дервента (Општина Лакташи, секције 1-11а)”, сијече парцеле

к.ч. бр. 143/2, 143/1, 143/4, 143/3 к.о. Велико Блашко и долази до границе парцеле к.ч. бр. 146/2 к.о. Велико Блашко. Од ове тачке гранична линија обухвата градског грађевинског земљишта прати границу парцеле к.ч. бр. 146/2 к.о. Велико Блашко према Врбасу и долази до корита ријеке Врбас к.ч. бр. 1349 те се ломи и прати низводно ријеку Врбас крећући се границама парцела к.ч. бр. 146/2, 146/1, 145/2 к.о. Велико Блашко, долази до магистралног пута М-16.1 и крећићи се уз њега враћа се на мост на ријеци Врбас и долази у своју почетну тачку, односно на границу к.о. Јакуповци и к.о. Велико Блашко.

ГРАДСКО ГРАЂЕВИНСКО ЗЕМЉИШТЕ У НАСЕЉЕНОМ МЈЕСТУ ЋЕТОЈЕВИЋИ

Градско грађевинско земљиште у насељеном мјесту Ћетојевићи обухвата дијелове к.о. Ћетојевићи, а исто је у обухвату “Плана парцелације за дио насељеног мјеста Ћетојевићи”.

Гранична линија градског грађевинског земљишта у насељеном мјесту Ћетојевићи, у складу са горе наведеним планом парцелације, почиње на тромеђи парцела к.ч. бр. 663, 1030 (поток Митровић) и 910 к.о. Ћетојевићи и иста наставља у правцу југо-истока низводно узводно уз поток Митровић до тромеђе парцела к.ч. бр. 910, 1030 и 911/1 к.о. Ћетојевићи. Ту се ломи у правцу југо-запада и прати границу парцела к.ч. бр. 910, 911/2 и 907 к.о. Ћетојевићи до границе са парцелом к.ч. бр. 906 к.о. Ћетојевићи.

Даље се гранична линија градског грађевинског земљишта у насељеном мјесту Ћетојевићи ломи у правцу југо-истока и наставља пратећи границу парцеле к.ч. бр. 906 и 903 к.о. Ћетојевићи све до тромеђе парцела к.ч. бр. 903, 914/4 и 913 к.о. Ћетојевићи. Ту се гранична линија градског грађевинског земљишта у насељеном мјесту Ћетојевићи ломи у правцу југа пратећи границу парцеле к.ч. бр. 903 к.о. Ћетојевићи до границе са парцелом к.ч. бр. 902 к.о. Ћетојевићи гдје се ломи и креће према правцу југо-истока пратећи границу парцеле к.ч. бр. 902 све до пута к.ч. бр. 1035 к.о. Ћетојевићи.

Даље се гранична линија градског грађевинског земљишта у насељеном мјесту Ћетојевићи ломи у правцу југо-запада и прати границу парцеле к.ч. бр. 902 к.о. Ћетојевићи све до тромеђе парцела к.ч. бр. 902, 1035 и 899 к.о. Ћетојевићи. Ту се гранична линија градског грађевинског земљишта у насељеном мјесту Ћетојевићи ломи у правцу сјеверо-запада и даље прати границе парцела к.ч. бр. 902, 901, 900, 903, 904 к.о. Ћетојевићи све до тромеђе парцела к.ч. бр. 904, 669 и 667 к.о. Ћетојевићи.

Даље се гранична линија градског грађевинског земљишта у насељеном мјесту Ћетојевићи ломи у правцу сјеверо-истока и прати границу парцела к.ч. бр. 904, 905 и 906 к.о. Ћетојевићи до границе парцеле к.ч. бр. 907 к.о. Ћетојевићи. Ту се гранична линија градског грађевинског земљишта у насељеном мјесту Ћетојевићи ломи у правцу сјеверо-запада и прати границу парцеле к.ч. бр. 907 к.о. Ћетојевићи до тромеђе парцела к.ч. бр. 907, 666/5 и 665 к.о. Ћетојевићи гдје се ломи у правцу сјеверо-истока и даље прати границу парцела к.ч. бр. 907, 909 и 910 к.о. Ћетојевићи те долази у своју почетну тачку.

ГРАДСКО ГРАЂЕВИНСКО ЗЕМЉИШТЕ У НАСЕЉЕНОМ МЈЕСТУ КРИШКОВЦИ

Градско грађевинско земљиште у насељеном мјесту Кришковци обухвата дијелове к.о. Кришковци, а исто је у обухату “Плана парцелације за централне садржаје у Кришковцима”.

Гранична линија градског грађевинског земљишта у насељеном мјесту Кришковци, у складу са горе наведеним планом парцелације, почиње на тремећи парцела к.ч. бр. 2014, 2013 и пута к.ч. бр. 2148 к.о. Кришковци и иста се креће у правцу сјеверо-истока до к.ч. бр. 2010/1 к.о. Тетојевићи. Ту се ломи у правцу сјеверо-запада и сијече пут к.ч. бр. 2148 к.о. Кришковци те долази до границе парцеле к.ч. бр. 1102/3 к.о. Тетојевићи.

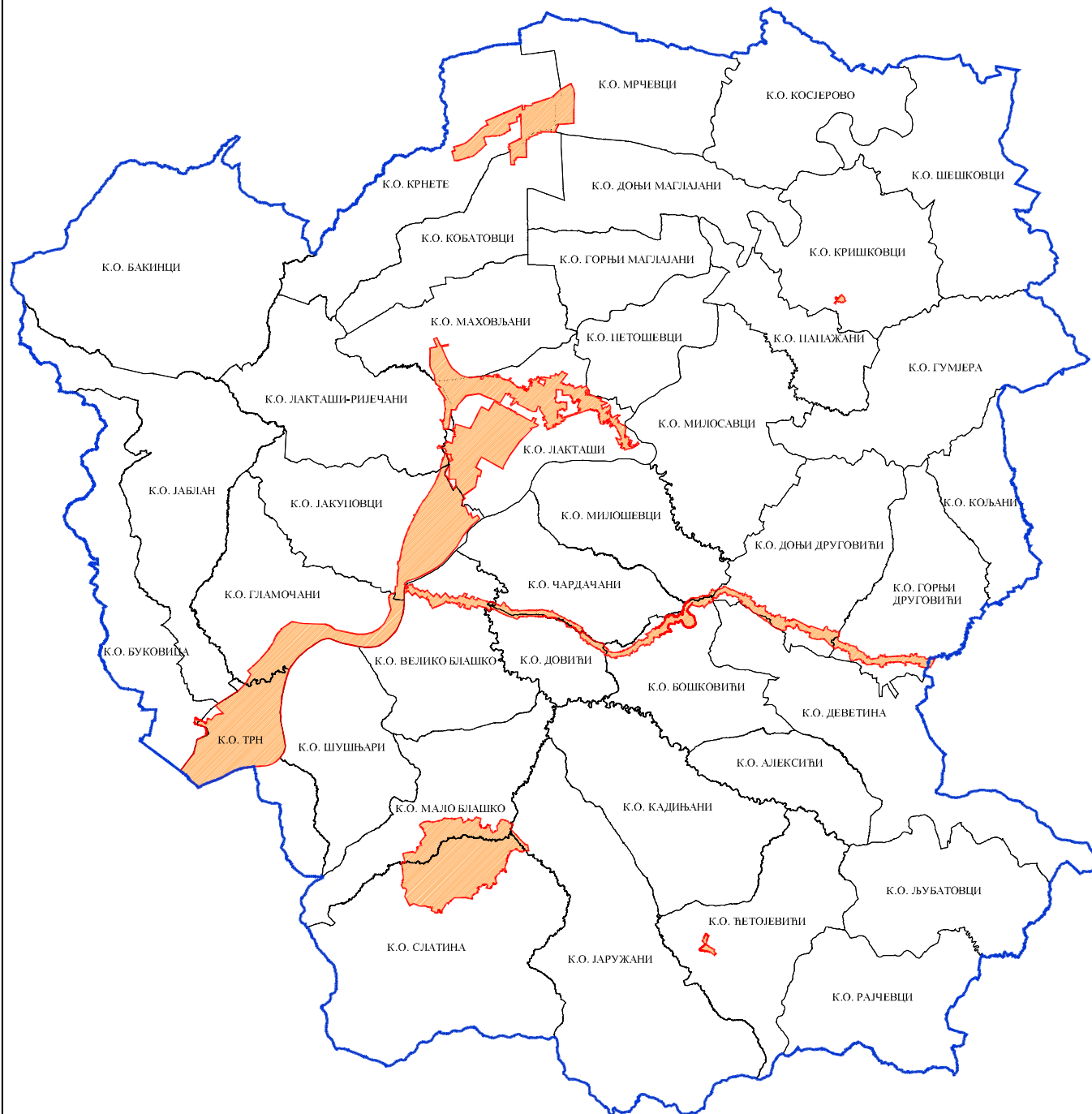
Даље се гранична линија градског грађевинског земљишта у насељеном мјесту Кришковци креће према сјеверо-западу пратећи границу парцеле к.ч. бр. 1102/3 к.о. Кришковци, долази до границе са парцелом к.ч. бр. 1102/1 к.о. Кришковци, ту се ломи и креће и правцу сјеверо-истока пратећи границу парцеле к.ч. бр. 1102/3 к.о. Кришковци, затим се у једној тачко чоми према југо-истоку и креће се границом парцеле к.ч. бр. 1102/3 к.о. Кришковци, долази до пута к.ч. бр. 2148 к.о. Кришковци и прелази исти те долази поново до границе парцеле к.ч. бр. 2010/1 к.о. Кришковци.

Даље се гранична линија градског грађевинског земљишта у насељеном мјесту Кришковци ломи у правцу сјеверо-истока пратећи границе парцела к.ч. бр. 2010/1, 2011/1, 2009 и 2008/2 к.о. Кришковци, све до границе са к.ч. бр. 2008/2 к.о. Кришковци. Ту се ломи у правцу југо-истока и креће се границом парцеле к.ч. бр. 2008/2 к.о. Кришковци, обухвата исту и долази до границе парцеле к.ч. бр. 2011/1 к.о. Кришковци те се даље креће пратећи пут к.ч. бр. 2012 к.о. Кришковци а обухватајући парцеле к.ч. бр. 2011/1, 2010/2 и 2010/1 к.о. Кришковци. На једном дијелу, у складу са обухватом плана парцелације, се ломи и скреће према југо-западу, сијече пут к.ч. бр. 2012 к.о. Кришковци те наставља границом парцеле к.ч. бр. 2014 к.о. Кришковци, обухвата исту и враћа се у своју полазну тачку.





НАПОМЕНА:

У случају неслагања текстуалног описа граница градског грађевинског земљишта (Прилог број 1) и графичког приказа (Прилог број 2), из техничких и других разлога, мјеродавани су детаљни графички прилози у dwg. формату, на катастарским подлогама са бројевима катастарских честица и јасно дефинисаним границама градског грађевинског земљишта, као и дефинисаним зонама градског грађевинског земљишта, а који се налазе и чувају у Одјељењу за просторно уређење и Одјељењу за стамбено-комуналне послове и користе се за прецизно утврђивање граница градског грађевинског земљишта и зона градског грађевинског земљишта.

ПРЕГЛЕДНА КАРТА ГРАДСКОГ ГРАЂЕВИНСКОГ ЗЕМЉИШТА



ЛЕГЕНДА:

-  границе градског грађевинског земљишта
-  градско грађевинско земљиште
-  границе катастарских општина
-  граница општине Лакташи

